

ПРИЛОЖЕНИЕ
к решению Совета
муниципального образования
Кущёвский район
от « 04 » 04 2017 года № 160

**ПРАВИЛА ЗЕМЛЕПОЛЬЗОВАНИЯ И ЗАСТРОЙКИ
РАЗДОЛЬНЕНСКОГО СЕЛЬСКОГО ПОСЕЛЕНИЯ КУЩЕВСКОГО
РАЙОНА КРАСНОДАРСКОГО КРАЯ**

ОГЛАВЛЕНИЕ:

**Часть 1. Порядок применения правил землепользования и застройки и
внесения в них изменений**

Раздел 1. Общие положения

Статья 1. Основные понятия, используемые в Правилах

**Раздел 2. О регулировании землепользования и застройки органами
местного самоуправления**

Статья 2. Основания введения, назначение и состав Правил

Статья 3. Общие положения, относящиеся к ранее возникшим правам

Статья 4. Использование и строительные изменения объектов недви-
жимости, несоответствующих Правилам

Статья 5. Раздел, объединение земельных участков

Статья 6. Правовой режим земельных участков

**Раздел 3. Об изменении видов разрешенного использования земельных
участков**

Статья 7. Виды разрешенного использования земельных участков и
объектов капитального строительства

Статья 8. Предельные (минимальные и (или) максимальные) размеры
земельных участков и предельные параметры разрешенного строительства,
реконструкции объектов капитального строительства

Статья 9. Порядок предоставления разрешения на условно разрешен-
ный вид использования земельного участка или объекта капитального строи-
тельства

Статья 10. Отклонение от предельных параметров разрешенного строи-
тельства, реконструкции объектов капитального строительства

Раздел 4. О подготовке документации по планировке территории

Статья 11. Подготовка и утверждение документации по планировке
территории

Статья 12. Особенности подготовки документации по планировке тер-
ритории, разрабатываемой на основании решения органа местного самоуправ-
ления поселения или органа местного самоуправления городского округа

**Раздел 5. О проведении публичных слушаний по вопросам землепользо-
вания и застройки**

Статья 13. Публичные слушания по вопросам землепользования и застройки

Раздел 6. О внесении изменений в правила землепользования и застройки

Статья 14. Порядок и основания для внесения изменений в правила землепользования и застройки

Раздел 7. Ограничения использования земельных участков и объектов капитального строительства и ответственность за нарушения правил

Статья 15. Описание ограничений по условиям охраны объектов культурного наследия

Статья 16. Описание ограничений по экологическим и санитарно-эпидемиологическим условиям

Статья 17. Иные ограничения использования земельных участков и объектов капитального строительства

Статья 18. Ответственность за нарушения Правил

Часть 2. Карта градостроительного зонирования

Статья 19. Карта(ы) градостроительного зонирования территории Раздольненского сельского поселения Кущевского района, карта(ы) зон с особыми условиями использования территории (совмещено на одной карте)

Часть 3. Градостроительные регламенты

Статья 20. Виды территориальных зон, выделенных на карте градостроительного зонирования территории Раздольненского сельского поселения

Статья 21. Виды разрешенного использования земельных участков и объектов капитального строительства в различных территориальных зонах

ПРАВИЛА ЗЕМЛЕПОЛЬЗОВАНИЯ И ЗАСТРОЙКИ РАЗДОЛЬНЕНСКОГО СЕЛЬСКОГО ПОСЕЛЕНИЯ КУЩЕВСКОГО РАЙОНА КРАСНОДАРСКОГО КРАЯ

Правила землепользования и застройки Раздольненского сельского поселения Кущевского района Краснодарского края (далее – Правила) являются нормативным правовым актом, принятым в соответствии с Градостроительным кодексом Российской Федерации, Земельным кодексом Российской Федерации, Федеральным законом от 06 октября 2003 года №131-ФЗ «Об общих принципах организации местного самоуправления в Российской Федерации», нормативными правовыми актами Российской Федерации, Градостроительным кодексом Краснодарского края, нормативно правовыми актами Краснодарского края, генеральным планом Раздольненского сельского поселения Кущевского района, а также с учетом положений правовых актов и документов, определяющих основные направления социально-экономического и градостроительного развития Раздольненского сельского поселения Кущевского района, охраны ее культурного наследия, окружающей среды и рационального использования природных ресурсов.

Часть 1. Порядок применения правил землепользования и застройки и внесения в них изменений Раздел 1. Общие положения

Статья 1. Основные понятия, используемые в Правилах

Понятия, используемые в настоящих Правилах, применяются в следующем значении:

Муниципальное образование - городское или сельское поселение, муниципальный район либо городской округ, городской округ с внутригородским делением, внутригородской район.

Городской округ - городское поселение, которое не входит в состав муниципального района и органы местного самоуправления которого осуществляют полномочия по решению установленных Федеральным законом от 6 октября 2003 года N 131-ФЗ "Об общих принципах организации местного самоуправления в Российской Федерации" вопросов местного значения поселения и вопросов местного значения муниципального района, а также могут осуществлять отдельные государственные полномочия, передаваемые органам местного самоуправления федеральными законами и законами субъектов Российской Федерации.

Муниципальный район - несколько поселений, объединенных общей территорией, в границах которой местное самоуправление осуществляется в целях решения вопросов местного значения межпоселенческого характера населением непосредственно и (или) через выборные органы и иные органы местного самоуправления, которые могут осуществлять отдельные государственные полномочия, передаваемые органам местного самоуправления федеральными законами и законами Краснодарского края;

Поселение - городское или сельское поселение;

Городское поселение - город или поселок, в которых местное самоуправление осуществляется населением непосредственно и (или) через выборные и иные органы местного самоуправления;

Сельское поселение - один или несколько объединенных общей территорией сельских населенных пунктов (поселков, сел, станиц, деревень, хуторов, кишлаков, аулов и других сельских населенных пунктов), в которых местное самоуправление осуществляется населением непосредственно и (или) через выборные и иные органы местного самоуправления;

Городской округ - городское поселение, которое не входит в состав муниципального района и органы местного самоуправления которого осуществляют полномочия по решению установленных настоящим Федеральным законом вопросов местного значения поселения и вопросов местного значения муниципального района, а также могут осуществлять отдельные государственные полномочия, передаваемые органам местного самоуправления федеральными законами и законами Краснодарского края.

Городской округ с внутригородским делением - городской округ, в котором в соответствии с законом субъекта Российской Федерации образованы внутригородские районы как внутригородские муниципальные образования.

Внутригородской район - внутригородское муниципальное образование на части территории городского округа с внутригородским делением, в границах которой местное самоуправление осуществляется населением непосредственно и (или) через выборные и иные органы местного самоуправления. Критерии для деления городских округов с внутригородским делением на внутригородские районы устанавливаются законами Краснодарского края и уставом городского округа с внутригородским делением.

Внутригородская территория (внутригородское муниципальное образование) города федерального значения - часть территории города федерального значения, в границах которой местное самоуправление осуществляется населением непосредственно и (или) через выборные и иные органы местного самоуправления.

Населенный пункт - часть территории Краснодарского края, имеющая установленные в соответствии с законодательством границы, статус, наименование, используемая и предназначенная для застройки и развития, являющаяся местом постоянного проживания населения. Населенные пункты подразделяются на городские и сельские.

Вопросы местного значения - вопросы непосредственного обеспечения жизнедеятельности населения муниципального образования, решение которых в соответствии с Конституцией Российской Федерации и настоящим Федеральным законом осуществляется населением и (или) органами местного самоуправления самостоятельно.

Устойчивое развитие территорий - обеспечение при осуществлении градостроительной деятельности безопасности и благоприятных условий жизнедеятельности человека, ограничение негативного воздействия хозяйственной и иной деятельности на окружающую среду и обеспечение охраны и рационального использования природных ресурсов в интересах настоящего и будущего поколений.

Градостроительная деятельность - деятельность по развитию территорий, в том числе городов и иных поселений, осуществляемая в виде территориального планирования, градостроительного зонирования, планировки территории, архитектурно-строительного проектирования, строительства, капитального ремонта, реконструкции объектов капитального строительства, эксплуатации зданий, сооружений.

Территориальное планирование - территориальное планирование - планирование развития территорий, в том числе для установления функциональных зон, определения планируемого размещения объектов федерального значения, объектов регионального значения, объектов местного значения.

Генеральный план – вид документа территориального планирования муниципального образования, определяющий цели, задачи и направления территориального планирования и этапы их реализации, разрабатываемый для обеспечения устойчивого развития территории, определяющий в интересах населения условия проживания, направления и границы территориального развития, функциональное зонирование, застройку и благоустройство территории, сохранение историко-культурного и природного наследия.

Функциональное зонирование территории - деление территории на зоны при территориальном планировании развития территорий с определением видов градостроительного использования установленных зон и ограничений на их использование.

Функциональные зоны - зоны, для которых документами территориального планирования определены границы и функциональное назначение.

Зоны с особыми условиями использования территорий - охранные, санитарно-защитные зоны, зоны охраны объектов культурного наследия (памятников истории и культуры) народов Российской Федерации (далее - объекты культурного наследия), водоохранные зоны, зоны затопления, подтопления, зоны санитарной охраны источников питьевого и хозяйственно-бытового водоснабжения, зоны охраняемых объектов, иные зоны, устанавливаемые в соответствии с законодательством Российской Федерации.

Территории общего пользования - территории, которыми беспрепятственно пользуется неограниченный круг лиц (в том числе площади, улицы, проезды, набережные, береговые полосы водных объектов общего пользования, скверы, бульвары).

Линии градостроительного регулирования – красные линии, границы земельных участков, линии застройки, отступ застройки, синие линии, границы полосы отвода железных дорог, границы полосы отвода автомобильных дорог, границы технических (охранных) зон инженерных сооружений и коммуникаций, границы территорий памятников и ансамблей; границы зон охраны объекта культурного наследия, границы историко-культурного заповедника, границы охранных зон особо охраняемых природных территорий, границы территорий природного комплекса Краснодарского края, не являющихся особо охраняемыми, границы озелененных территорий, не входящих в природный комплекс городских округов и поселений Краснодарского края, границы водоохраных зон, границы прибрежных зон (полос), границы зон санитарной охраны источников питьевого водоснабжения, границы санитарно-защитных зон и иных зон ограничений использования земельных участков, зданий, строений, сооружений.

Красные линии - линии, которые обозначают существующие, планируемые (изменяемые, вновь образуемые) границы территорий общего пользования и (или) границы территорий, занятых линейными объектами и (или) предназначенных для размещения линейных объектов.

Линии застройки - условные линии, устанавливающие границы застройки при размещении зданий, строений, сооружений с отступом от красных линий или от границ земельного участка (минимальные отступы от границ земельного участка в целях определения мест допустимого размещения зданий, строений, сооружений, за пределами которых запрещено строительство зданий, строений, сооружений).

Отступ застройки - расстояние между красной линией или границей земельного участка и стеной здания, строения, сооружения.

Синие линии - границы акваторий рек, а также существующих и проектируемых открытых водоемов, устанавливаемые по нормальному подпорному горизонту.

Границы полосы отвода железных дорог - границы территории, предназначенной для размещения существующих и проектируемых железнодорожных путей, станций и других железнодорожных сооружений, ширина которых нормируется в зависимости от категории железных дорог, конструкции земляного полотна и других и на которой не допускается строительство зданий и сооружений, не имеющих отношения к эксплуатации железнодорожного транспорта.

Границы полосы отвода автомобильных дорог - границы территорий, занятых автомобильными дорогами, их конструктивными элементами и дорожными сооружениями. Ширина полосы отвода нормируется в зависимости от категории дороги, конструкции земляного полотна и других технических характеристик.

Границы технических (охранных) зон инженерных сооружений и коммуникаций - границы территорий, предназначенных для обеспечения обслуживания и безопасной эксплуатации наземных и подземных транспортных и инженерных сооружений и коммуникаций.

Границы территорий памятников и ансамблей - границы земельных участков памятников градостроительства и архитектуры, памятников истории, археологии и монументального искусства, состоящих на государственной охране.

Границы зон охраны объекта культурного наследия - границы территорий, установленные на основании проекта зон охраны объекта культурного наследия, разработанного в соответствии с требованиями законодательства Российской Федерации об охране объектов культурного наследия.

Охранная зона объекта культурного наследия - территория, в пределах которой в целях обеспечения сохранности объекта культурного наследия в его историческом ландшафтном окружении устанавливается особый режим использования земель, ограничивающий хозяйственную деятельность и запрещающий строительство, за исключением применения специальных мер, направленных на сохранение и регенерацию историко-градостроительной или природной среды объекта культурного наследия. Зоны охраны памятников устанавливаются как для отдельных памятников истории и культуры, так и для их ансамблей и комплексов, а также при особых обоснованиях - для целостных памятников градостроительства (исторических зон сельских поселений и других объектов).

Границы охранных зон особо охраняемых природных территорий - границы зон с ограниченным режимом природопользования, устанавливаемые на особо охраняемых природных территориях, участках земли и водного пространства.

Границы территорий природного комплекса Краснодарского края, не являющихся особо охраняемыми - границы территорий городских лесов и лесопарков, долин малых рек, парков, скверов, озелененных и лесных территорий, объектов спортивного, медицинского, специализированного и иного назначения, а также резервных территорий, предназначенных для воссоздания утраченных или формирования новых территорий природного комплекса.

Границы озелененных территорий, не входящих в природный комплекс городских округов и поселений Краснодарского края - границы участков внутриквартального озеленения общего пользования и трасс внутриквартальных транспортных коммуникаций.

Границы водоохраных зон - границы территорий, прилегающих к акваториям рек, озер и других поверхностных водных объектов, на которых устанавливается специальный режим хозяйственной и иных видов деятельности в целях предотвращения загрязнения, засорения, заиления и истощения водных объектов, а также сохранения среды обитания объектов животного и растительного мира.

Границы прибрежных зон (полос) - границы территорий внутри водоохраных зон, на которых в соответствии с Водным кодексом Российской Федерации вводятся дополнительные ограничения природопользования. В границах прибрежных зон допускается размещение объектов, перечень и порядок размещения которых устанавливается Правительством Российской Федерации.

Воохранная зона – территория, примыкающая к береговой линии морей, рек, ручьев, каналов, озер, водохранилищ и на которых устанавливается специальный режим осуществления хозяйственной и иной деятельности в целях предотвращения загрязнения, засорения, заиления указанных водных объектов и истощения их вод, а также сохранения среды обитания водных биологических ресурсов и других объектов животного и растительного мира.

Границы зон санитарной охраны источников питьевого водоснабжения - границы зон I и II поясов, а также жесткой зоны II пояса:

1) Границы зоны I пояса санитарной охраны - границы огражденной территории водозаборных сооружений и площадок, головных водопроводных сооружений, на которых установлен строгий охранный режим и не допускается размещение зданий, сооружений и коммуникаций, не связанных с эксплуатацией водоисточника. В границах I пояса санитарной охраны запрещается постоянное и временное проживание людей, не связанных непосредственно с работой на водопроводных сооружениях.

2) Границы зоны II пояса санитарной охраны - границы территории, непосредственно окружающей не только источники, но и их притоки, на которой установлен режим ограничения строительства и хозяйственного пользования земель и водных объектов.

3) Границы жесткой зоны II пояса санитарной охраны - границы территории, непосредственно прилегающей к акватории водоисточников и выделяемой в пределах территории II пояса по границам прибрежной полосы с режимом ограничения хозяйственной деятельности.

Границы санитарно-защитных зон - границы территорий, отделяющих промышленные площадки от жилой застройки, рекреационных зон, зон отдыха и курортов. Ширина санитарно-защитных зон, режим их содержания и использования устанавливаются в соответствии с законодательством о санитарно-эпидемиологическом благополучии населения.

Правила землепользования и застройки - документ градостроительного зонирования, который утверждается нормативными правовыми актами органов местного самоуправления и в котором устанавливаются территориальные зоны, градостроительные регламенты, порядок применения такого документа и порядок внесения в него изменений.

Градостроительное зонирование - зонирование территорий муниципального образования в целях определения территориальных зон и установления градостроительных регламентов.

Территориальные зоны - зоны, для которых в правилах землепользования и застройки определены границы и установлены градостроительные регламенты.

Градостроительный регламент - устанавливаемые в пределах границ соответствующей территориальной зоны виды разрешенного использования земельных участков, равно как всего, что находится над и под поверхностью земельных участков и используется в процессе их застройки и последующей эксплуатации объектов капитального строительства, предельные (минимальные и (или) максимальные) размеры земельных участков и предельные параметры разрешенного строительства, реконструкции объектов капитального строительства, ограничения использования земельных участков и объектов капитального строительства, а также применительно к территориям, в границах которых предусматривается осуществление деятельности по комплексному и устойчивому развитию территории, расчетные показатели минимально допустимого уровня обеспеченности соответствующей территории объектами коммунальной, транспортной, социальной инфраструктур и расчетные показатели максимально допустимого уровня территориальной доступности указанных объектов для населения.

Благоустройство территории поселения (городского округа) - комплекс предусмотренных правилами благоустройства территории поселения (городского округа) мероприятий по содержанию территории, а также по проектированию и размещению объектов благоустройства, направленных на обеспечение и повышение комфортности условий проживания граждан, поддержание и улучшение санитарного и эстетического состояния территории.

Историческое поселение - включенные в перечень исторических поселений федерального значения или в перечень исторических поселений регионального значения населенный пункт или его часть, в границах которых расположены объекты культурного наследия, включенные в реестр, выявленные объекты культурного наследия и объекты, составляющие предмет охраны исторического поселения.

Земельный участок - недвижимая вещь, которая представляет собой часть земной поверхности и имеет характеристики, позволяющие определить ее в качестве индивидуально определенной вещи.

Градостроительный план земельного участка - документ, который выдается в целях обеспечения субъектов градостроительной деятельности информацией, необходимой для архитектурно-строительного проектирования, строительства, реконструкции объектов капитального строительства в границах земельного участка и подготовка которого осуществляется применительно к застроенным или предназначенным для строительства, реконструкции объектам капитального строительства (за исключением линейных объектов), земельным участкам.

Градостроительная емкость территории (интенсивность использования, застройки) - объем застройки, который соответствует роли и месту территории в планировочной структуре населенного пункта. Определяется нормативной плотностью застройки и величиной застраиваемой территории в соответствии с видом объекта градостроительного нормирования, проектируемого на данной территории.

Коэффициент застройки (Кз) - отношение территории земельного участка, которая может быть занята зданиями, ко всей площади участка (в процентах).

Коэффициент плотности застройки (Кпз) - отношение площади всех этажей зданий и сооружений к площади участка.

Плотность застройки - суммарная поэтажная площадь застройки наземной части зданий и сооружений в габаритах наружных стен, приходящаяся на единицу территории участка (квартала) (тыс. кв. м/га).

Суммарная поэтажная площадь - суммарная площадь всех надземных этажей здания, включающая площади всех помещений этажа (в том числе лоджий, лестничных клеток, лифтовых шахт и другого).

Высота здания, строения, сооружения – расстояние по вертикали, измеренное от проектной отметки земли до наивысшей точки плоской крыши здания или до наивысшей точки конька скатной крыши здания, до наивысшей точки строения, сооружения; может устанавливаться в составе градостроительного регламента применительно к соответствующей территориальной зоне, обозначенной на карте градостроительного зонирования.

Высота здания (архитектурная) - одна из основных характеристик здания, определяемая количеством этажей или вертикальным линейным размером от проектной отметки земли до наивысшей отметки конструктивного элемента здания: парапет плоской кровли; карниз, конек или фронтоны скатной крыши; купол; шпиль; башня, которые устанавливаются для определения высоты при архитектурно-композиционном решении объекта в окружающей среде.

Строительство - создание зданий, строений, сооружений (в том числе на месте сносимых объектов капитального строительства).

Объект капитального строительства - здание, строение, сооружение, объекты, строительство которых не завершено (далее - объекты незавершенного строительства), за исключением временных построек, киосков, навесов и других подобных построек.

Некапитальный объект (движимая вещь) - временная постройка (ограниченный срок службы не более 10 лет), не обладающая прочной связью с землей, перемещение которой возможно без несоразмерного ущерба ее назначению. Некапитальный объект имеет, как правило, автономное инженерное обеспечение или временное подключение. Некапитальный объект не подлежит классификации по долговечности, ответственности и пожарной опасности зданий и сооружений, экспертизе, а также выдаче разрешения на строительство и ввод в эксплуатацию.

Линейные объекты - линии электропередачи, линии связи (в том числе линейно-кабельные сооружения), трубопроводы, автомобильные дороги, железнодорожные линии и другие подобные сооружения.

Реконструкция объектов капитального строительства (за исключением линейных объектов) - изменение параметров объекта капитального строительства, его частей (высоты, количества этажей, площади, объема), в том числе надстройка, перестройка, расширение объекта капитального строительства, а также замена и (или) восстановление несущих строительных конструкций объекта капитального строительства, за исключением замены отдельных элементов таких конструкций на аналогичные или иные улучшающие показатели таких конструкций элементы и (или) восстановления указанных элементов.

Реконструкция линейных объектов - изменение параметров линейных объектов или их участков (частей), которое влечет за собой изменение класса, категории и (или) первоначально установленных показателей функционирования таких объектов (мощности, грузоподъемности и других) или при котором требуется изменение границ полос отвода и (или) охранных зон таких объектов.

Капитальный ремонт объектов капитального строительства (за исключением линейных объектов) - замена и (или) восстановление строительных конструкций объектов капитального строительства или элементов таких конструкций, за исключением несущих строительных конструкций, замена и (или) восстановление систем инженерно-технического обеспечения и сетей инженерно-технического обеспечения объектов капитального строительства или их элементов, а также замена отдельных элементов несущих строительных конструкций на аналогичные или иные улучшающие показатели таких конструкций элементы и (или) восстановление указанных элементов.

Капитальный ремонт линейных объектов - изменение параметров линейных объектов или их участков (частей), которое не влечет за собой изменение класса, категории и (или) первоначально установленных показателей функционирования таких объектов и при котором не требуется изменение границ полос отвода и (или) охранных зон таких объектов.

Инженерные изыскания - изучение природных условий и факторов техногенного воздействия в целях рационального и безопасного использования территорий и земельных участков в их пределах, подготовки данных по обоснованию материалов, необходимых для территориального планирования, планировки территории и архитектурно-строительного проектирования.

Застройщик - физическое или юридическое лицо, обеспечивающее на принадлежащем ему земельном участке или на земельном участке иного правообладателя (которому при осуществлении бюджетных инвестиций в объекты капитального строительства государственной (муниципальной) собственности органы государственной власти (государственные органы), Государственная корпорация по атомной энергии "Росатом", Государственная корпорация по космической деятельности "Роскосмос", органы управления государственными внебюджетными фондами или органы местного самоуправления передали в случаях, установленных бюджетным законодательством Российской Федерации, на основании соглашений свои полномочия государственного (муниципального) заказчика) строительство, реконструкцию, капитальный ремонт объектов капитального строительства, а также выполнение инженерных изысканий, подготовку проектной документации для их строительства, реконструкции, капитального ремонта.

Объекты федерального значения - объекты капитального строительства, иные объекты, территории, которые необходимы для осуществления полномочий по вопросам, отнесенным к ведению Российской Федерации, органов государственной власти Российской Федерации Конституцией Российской Федерации, федеральными конституционными законами, федеральными законами, решениями Президента Российской Федерации, решениями Правительства Российской Федерации, и оказывают существенное влияние на социально-экономическое развитие Российской Федерации. Виды объектов федерального значения, подлежащих отображению на схемах территориального планирования Российской Федерации в указанных в части 1 статьи 10 Градостроительного кодекса Российской Федерации областях, определяются Правительством Российской Федерации, за исключением объектов федерального значения в области обороны страны и безопасности государства. Виды объектов федерального значения в области обороны страны и безопасности государства, подлежащих отображению на схемах территориального планирования Российской Федерации, определяются Президентом Российской Федерации.

Объекты регионального значения - объекты капитального строительства, иные объекты, территории, которые необходимы для осуществления полномочий по вопросам, отнесенным к ведению субъекта Российской Федерации, органов государственной власти субъекта Российской Федерации Конституцией Российской Федерации, федеральными конституционными законами, федеральными законами, конституцией (уставом) субъекта Российской Федерации, законами субъекта Российской Федерации, решениями высшего исполнительного органа государственной власти субъекта Российской Федерации, и оказывают существенное влияние на социально-экономическое развитие субъекта Российской Федерации. Виды объектов регионального значения в указанных в части 3 статьи 14 Градостроительного кодекса Российской Федерации областях, подлежащих отображению на схеме территориального планирования субъекта Российской Федерации, определяются законом Краснодарского края.

Объекты местного значения - объекты капитального строительства, иные объекты, территории, которые необходимы для осуществления органами местного самоуправления полномочий по вопросам местного значения и в пределах переданных государственных полномочий в соответствии с федеральными законами, законом субъекта Российской Федерации, уставами муниципальных образований и оказывают существенное влияние на социально-экономическое развитие муниципальных районов, поселений, городских округов. Виды объектов местного значения муниципального района, поселения, городского округа в указанных в пункте 1 части 3 статьи 19 и пункте 1 части 5 статьи 23 Градостроительного кодекса Российской Федерации областях, подлежащих отображению на схеме территориального планирования муниципального района, генеральном плане поселения, генеральном плане городского округа, определяются законом Краснодарского края.

Технический заказчик - физическое лицо, действующее на профессиональной основе, или юридическое лицо, которые уполномочены застройщиком и от имени застройщика заключают договоры о выполнении инженерных изысканий, о подготовке проектной документации, о строительстве, реконструкции, капитальном ремонте объектов капитального строительства, подготавливают задания на выполнение указанных видов работ, предоставляют лицам, выполняющим инженерные изыскания и (или) осуществляющим подготовку проектной документации, строительство, реконструкцию, капитальный ремонт объектов капитального строительства, материалы и документы, необходимые для выполнения указанных видов работ, утверждают проектную документацию, подписывают документы, необходимые для получения разрешения на ввод объекта капитального строительства в эксплуатацию, осуществляют иные функции, предусмотренные Градостроительным кодексом Российской Федерации. Застройщик вправе осуществлять функции технического заказчика самостоятельно.

Программы комплексного развития систем коммунальной инфраструктуры поселения, городского округа - документы, устанавливающие перечни мероприятий по проектированию, строительству, реконструкции систем электро-, газо-, тепло-, водоснабжения и водоотведения, объектов, используемых для обработки, утилизации, обезвреживания и захоронения твердых бытовых отходов, которые предусмотрены соответственно схемами и программами развития единой национальной (общероссийской) электрической сети на долгосрочный период, генеральной схемой размещения объектов электроэнергетики, федеральной программой газификации, соответствующими межрегиональными, региональными программами газификации, схемами теплоснабжения, схемами водоснабжения и водоотведения, территориальными схемами в области обращения с отходами, в том числе с твердыми коммунальными отходами. Программы комплексного развития систем коммунальной инфраструктуры поселения, городского округа разрабатываются и утверждаются органами местного самоуправления поселения, городского округа на основании утвержденных в порядке, установленном Градостроительным кодексом Российской Федерации, генеральных планов таких поселения, городского округа и должны обеспечивать сбалансированное, перспективное развитие систем коммунальной инфраструктуры в соответствии с потребностями в строительстве объектов капитального строительства и соответствующие установленным требованиям надежности, энергетическую эффективность указанных систем, снижение негативного воздействия на окружающую среду и здоровье человека и повышение качества предоставляемых для потребителей товаров, оказываемых услуг в сферах электро-, газо-, тепло-, водоснабжения и водоотведения, а также услуг по обработке, утилизации, обезвреживанию и захоронению твердых коммунальных отходов.

Система коммунальной инфраструктуры - комплекс технологически связанных между собой объектов и инженерных сооружений, предназначенных для осуществления поставок товаров и оказания услуг в сферах электро-, газо-, тепло-, водоснабжения и водоотведения до точек подключения (технологического присоединения) к инженерным системам электро-, газо-, тепло-, водоснабжения и водоотведения объектов капитального строительства, а также объекты, используемые для обработки, утилизации, обезвреживания, захоронения твердых коммунальных отходов.

Транспортно-пересадочный узел - комплекс объектов недвижимого имущества, включающий в себя земельный участок либо несколько земельных участков с расположенными на них, над или под ними объектами транспортной инфраструктуры, а также другими объектами, предназначенными для обеспечения безопасного и комфортного обслуживания пассажиров в местах их пересадок с одного вида транспорта на другой.

Нормативы градостроительного проектирования - совокупность установленных в целях обеспечения благоприятных условий жизнедеятельности человека расчетных показателей минимально допустимого уровня обеспеченности объектами, предусмотренными частями 1, 3 и 4 статьи 29.2 Градостроительного кодекса Российской Федерации, населения субъектов Российской Федерации, муниципальных образований и расчетных показателей максимально допустимого уровня территориальной доступности таких объектов для населения субъектов Российской Федерации, муниципальных образований.

Программы комплексного развития транспортной инфраструктуры поселения, городского округа - документы, устанавливающие перечни мероприятий по проектированию, строительству, реконструкции объектов транспортной инфраструктуры местного значения поселения, городского округа, которые предусмотрены также государственными и муниципальными программами, стратегией социально-экономического развития муниципального образования и планом мероприятий по реализации стратегии социально-экономического развития муниципального образования (при наличии данных стратегии и плана), планом и программой комплексного социально-экономического развития муниципального образования, инвестиционными программами субъектов естественных монополий в области транспорта. Программы комплексного развития транспортной инфраструктуры поселения, городского округа разрабатываются и утверждаются органами местного самоуправления поселения, городского округа на основании утвержденных в порядке, установленном Градостроительным кодексом Российской Федерации, генеральных планов поселения, городского округа и должны обеспечивать сбалансированное, перспективное развитие транспортной инфраструктуры поселения, городского округа в соответствии с потребностями в строительстве, реконструкции объектов транспортной инфраструктуры местного значения.

Программы комплексного развития социальной инфраструктуры поселения, городского округа - документы, устанавливающие перечни мероприятий по проектированию, строительству, реконструкции объектов социальной инфраструктуры местного значения поселения, городского округа, которые предусмотрены также государственными и муниципальными программами, стратегией социально-экономического развития муниципального образования и планом мероприятий по реализации стратегии социально-экономического развития муниципального образования (при наличии данных стратегии и плана), планом и программой комплексного социально-экономического развития муниципального образования. Программы комплексного развития социальной инфраструктуры поселения, городского округа разрабатываются и утверждаются органами местного самоуправления поселения, городского округа на основании утвержденных в порядке, установленном Градостроительным кодексом Российской Федерации, генеральных планов поселения, городского округа и должны обеспечивать сбалансированное, перспективное развитие социальной инфраструктуры поселения, городского округа в соответствии с потребностями в строительстве объектов социальной инфраструктуры местного значения.

Машино-место - предназначенная исключительно для размещения транспортного средства индивидуально-определенная часть здания или сооружения, которая не ограничена либо частично ограничена строительной или иной ограждающей конструкцией и границы которой описаны в установленном законодательством о государственном кадастровом учете порядке.

Деятельность по комплексному и устойчивому развитию территории - осуществляемая в целях обеспечения наиболее эффективного использования территории деятельность по подготовке и утверждению документации по планировке территории для размещения объектов капитального строительства жилого, производственного, общественно-делового и иного назначения и необходимых для функционирования таких объектов и обеспечения жизнедеятельности граждан объектов коммунальной, транспортной, социальной инфраструктур, а также по архитектурно-строительному проектированию, строительству, реконструкции указанных в настоящем пункте объектов;

Элемент планировочной структуры - часть территории поселения, городского округа (квартал, микрорайон, район и иные подобные элементы). Виды элементов планировочной структуры устанавливаются уполномоченным Правительством Российской Федерации федеральным органом исполнительной власти.

Микрорайон (квартал) - структурный элемент жилой застройки.

Жилой район - структурный элемент селитебной территории.

Улица - обустроенная и используемая для движения транспортных средств и пешеходов полоса земли либо поверхность искусственного сооружения, находящаяся в пределах населенных пунктов, в том числе магистральная дорога скоростного и регулируемого движения, пешеходная и парковая дорога, дорога в научно-производственных, промышленных и коммунально-складских зонах (районах).

Дорога - обустроенная или приспособленная и используемая для движения транспортных средств полоса земли либо поверхность искусственного сооружения. Дорога включает в себя одну или несколько проезжих частей, а также трамвайные пути, тротуары, обочины и разделительные полосы при их наличии.

Пешеходная зона - территория, предназначенная для передвижения пешеходов.

Здание жилое многоквартирное - жилое здание, в котором квартиры имеют общие внеквартирные помещения и инженерные системы.

Здание жилое многоквартирное секционного типа - здание, состоящее из одной или нескольких секций, отделенных друг от друга стенами без проемов, с квартирами одной секции, имеющими выход на одну лестничную клетку непосредственно или через коридор.

Секция жилого здания - часть здания, квартиры которой имеют выход на одну лестничную клетку непосредственно или через коридор и отделенная от других частей здания глухой стеной;

Здание жилое многоквартирное галерейного типа - здание, в котором все квартиры этажа имеют выходы через общую галерею не менее чем на две лестницы.

Здание жилое многоквартирное коридорного типа - здание, в котором все квартиры этажа имеют выходы через общий коридор не менее чем на две лестницы.

Блокированный жилой дом (дом жилой блокированной застройки) - Жилые дома блокированной застройки - жилые дома с количеством этажей не более чем три, состоящие из нескольких блоков, количество которых не превышает десять и каждый из которых предназначен для проживания одной семьи, имеют общую стену (общие стены) без проемов с соседним блоком или соседними блоками, расположены на отдельном земельном участке и имеют выход на территорию общего пользования.

Одноквартирный жилой дом – жилой дом, предназначенный для проживания одной семьи и имеющий приквартирный участок.

Приквартирный участок - земельный участок, примыкающий к жилому зданию (квартире) с непосредственным выходом на него.

Индивидуальный жилой дом – отдельно стоящий жилой дом с количеством этажей не более трех, предназначенный для проживания одной семьи.

Этаж надземный - этаж с отметкой пола помещений не ниже планировочной отметки земли.

Этаж подземный - этаж с отметкой пола помещений ниже планировочной отметки земли на всю высоту помещений.

Этаж первый - нижний надземный этаж здания.

Этаж цокольный - этаж с отметкой пола помещений ниже планировочной отметки земли на высоту не более половины высоты помещений.

Этаж подвальный - этаж с отметкой пола помещений ниже планировочной отметки земли более чем наполовину высоты помещений или первый подземный этаж.

Этаж мансардный - этаж в чердачном пространстве, фасад которого полностью или частично образован поверхностью (поверхностями) наклонной, ломаной или криволинейной крыши.

Этаж технический - этаж для размещения инженерного оборудования здания и прокладки коммуникаций, может быть расположен в нижней части здания (техническое подполье), верхней (технический чердак) или между надземными этажами. Пространство высотой 1,8 м и менее, используемое только для прокладки коммуникаций, этажом не является.

Планировочная отметка земли - уровень земли на границе земли и отмостки здания.

Гостевой дом для сезонного проживания отдыхающих и туристов (далее - гостевой дом) - это строение этажностью не более 5 этажей, предназначенное для проживания одной семьи и размещения отдыхающих не более 30 человек и с количеством номеров не более 15. Гостевой дом должен соответствовать требованиям пожарной безопасности, предъявляемым к зданиям (сооружениям, строениям, пожарным отсекам и частям зданий, сооружений, строений - помещениям или группам помещений, функционально связанных между собой) класса функциональной пожарной опасности Ф 1.2.

Доходный дом - многоквартирный жилой дом, возведенный на участке, предоставленном под жилищное строительство в установленном порядке, в котором все жилые и нежилые помещения без ограничения размера площади предоставляются для проживания во временное владение или пользование юридическим и физическим лицам по договорам аренды или коммерческого найма.

Подрядчик – физическое или юридическое лицо, осуществляющее по договору с застройщиком (заказчиком) работы по строительству, реконструкции зданий, строений, сооружений, их частей.

Прибрежная защитная полоса – часть водоохраной зоны, для которой вводятся дополнительные ограничения хозяйственной и иной деятельности.

Процент застройки участка – выраженный в процентах показатель градостроительного регламента, показывающий, какая максимальная часть площади каждого земельного участка, расположенного в соответствующей территориальной зоне, может быть занята зданиями, строениями и сооружениями.

Максимальный процент застройки в границах земельного участка - отношение суммарной площади земельного участка, которая может быть застроена, ко всей площади земельного участка.

Публичный сервитут – право ограниченного пользования недвижимостью, установленное законом или иным нормативным правовым актом Российской Федерации, нормативным правовым актом субъекта Российской Федерации, нормативным правовым актом органа местного самоуправления с учетом результатов публичных слушаний по обсуждению документации по планировке территории, в случаях, если это необходимо для обеспечения интересов государства, местного самоуправления или местного населения, без изъятия земельных участков.

Разрешенное использование земельных участков и иных объектов недвижимости – использование недвижимости в соответствии с градостроительным регламентом, ограничениями на использование недвижимости, установленными в соответствии с законодательством, а также публичными сервитутами.

Частный сервитут – право ограниченного пользования чужим недвижимым имуществом, устанавливаемое решением суда или соглашением между лицом, являющимся собственником объекта недвижимости, и лицом, требующим установления сервитута.

Озелененная территория - участки земли, на которых располагаются растительность естественного происхождения, искусственно созданные садово-парковые комплексы и объекты, бульвары, скверы, газоны, цветники, мало-застроенная территория жилого, общественного, делового, коммунального, производственного назначения, в пределах которой не менее 70 процентов поверхности занято растительным покровом.

Коэффициент озеленения - отношение территории земельного участка, которая должна быть занята зелеными насаждениями, ко всей площади участка (в процентах).

Квартал сохраняемой застройки - квартал, на территории которого при проектировании, планировке и застройке замена и (или) новое строительство составляют не более 25 процентов фонда существующей застройки.

Малые архитектурные формы - фонтаны, декоративные бассейны, водопады, беседки, теневые навесы, перголы, подпорные стенки, лестницы, кровли, парапеты, оборудование для игр детей и отдыха взрослого населения, ограждения, садово-парковая мебель и тому подобное;.

Защитные дорожные сооружения - сооружения, к которым относятся элементы озеленения, имеющие защитное значение; заборы; устройства, предназначенные для защиты автомобильных дорог от снежных лавин; шумозащитные и ветрозащитные устройства; подобные сооружения.

Стоянка для автомобилей (автостоянка) - здание, сооружение (часть здания, сооружения) или специальная открытая площадка, предназначенные только для хранения (стоянки) автомобилей.

Надземная автостоянка закрытого типа - автостоянка с наружными стеновыми ограждениями (гаражи, гаражи-стоянки, гаражные комплексы).

Автостоянка открытого типа - автостоянка без наружных стеновых ограждений. Автостоянкой открытого типа считается также такое сооружение, которое открыто, по крайней мере, с двух противоположных сторон наибольшей протяженности. Сторона считается открытой, если общая площадь отверстий, распределенных по стороне, составляет не менее 50 процентов наружной поверхности этой стороны в каждом ярусе (этаже).

Парковка (парковочное место) - специально обозначенное и при необходимости обустроенное и оборудованное место, являющееся в том числе частью автомобильной дороги и (или) примыкающее к проезжей части и (или) тротуару, обочине, эстакаде или мосту либо являющееся частью подэстакадных или подмостовых пространств, площадей и иных объектов улично-дорожной сети и предназначенное для организованной стоянки транспортных средств на платной основе или без взимания платы по решению собственника или иного владельца автомобильной дороги, собственника земельного участка.

Гостевые стоянки - открытые площадки, предназначенные для кратковременного хранения (стоянки) легковых автомобилей.

Магазин - специально оборудованное стационарное здание или его часть, предназначенное для продажи товаров и оказания услуг покупателям и обеспеченное торговыми, подсобными, административно-бытовыми помещениями, а также помещениями для приема, хранения и подготовки товаров к продаже.

Киоск - нестационарный торговый объект, представляющий собой некапитальное, одноэтажное сооружение без торгового зала с замкнутым пространством, внутри которого оборудовано одно рабочее место для продавца и хранения товарного запаса, без доступа покупателей внутрь сооружения площадью до 20 кв.м.

Торговый павильон - нестационарный торговый объект, представляющий собой некапитальное, одноэтажное сооружение, имеющее торговый зал рассчитанный на одно или несколько рабочих мест продавцов и помещение для хранения товарного запаса.

Пандус - сооружение, имеющее сплошную наклонную по направлению движения поверхность, предназначенное для перемещения с одного уровня горизонтальной поверхности пути на другой, в том числе на кресле-коляске.

Маломобильные граждане - инвалиды всех категорий, к которым относятся лица, имеющие нарушение здоровья со стойким расстройством функций организма, обусловленное заболеваниями, последствиями травм или дефектами, приведшими к ограничению жизнедеятельности, и вызывающее необходимость их социальной защиты; лица пожилого возраста; граждане с малолетними детьми, в том числе использующие детские коляски; другие лица с ограниченными способностями или возможностями самостоятельно передвигаться, ориентироваться, общаться, вынужденные в силу устойчивого или временного физического недостатка использовать для своего передвижения необходимые средства, приспособления и собак - проводников.

Контейнер – стандартная емкость для сбора ТБО объемом 0,6 - 1,5 кубических метров;

Бункер-накопитель - стандартная емкость для сбора КГМ объемом более 2,0 кубических метров.

Раздел 2. О регулировании землепользования и застройки органами местного самоуправления

Статья 2. Основания введения, назначение и состав Правил

1. Настоящие Правила в соответствии с Градостроительным кодексом Российской Федерации, Земельным кодексом Российской Федерации предусматривают в Раздольненском сельском поселении Кущевского района систему регулирования землепользования и застройки, которая основана на градостроительном зонировании – делении всей территории в границах Раздольненского сельского поселения Кущевского района на территориальные зоны с установлением для каждой из них единого градостроительного регламента по видам и предельным параметрам разрешенного использования земельных участков в границах этих территориальных зон, для защиты прав граждан и обеспечения равенства прав физических и юридических лиц в процессе реализации отношений, возникающих по поводу землепользования и застройки; обеспечения открытой информации о правилах и условиях использования земельных участков, осуществления на них строительства и реконструкции; подготовки документов для передачи прав на земельные участки, находящиеся в государственной и муниципальной собственности, физическим и юридическим лицам для осуществления строительства, реконструкции объектов недвижимости; контроля соответствия градостроительным регламентам строительных намерений застройщиков, завершенных строительством объектов и их последующего использования.

2. Настоящие Правила регламентируют деятельность по:

1) проведению градостроительного зонирования территории поселения и установлению градостроительных регламентов по видам и предельным параметрам разрешенного использования земельных участков, иных объектов недвижимости;

2) разделению территорий населенных пунктов на земельные участки для закрепления ранее возникших, но неоформленных прав на них (включая права на земельные участки многоквартирных домов), а также для упорядочения планировочной организации территории населенного пункта, ее дальнейшего строительного освоения и преобразования;

3) подготовке градостроительных оснований для принятия решений о резервировании и изъятии земельных участков для реализации государственных и муниципальных нужд;

4) обеспечению открытости и доступности для физических и юридических лиц информации о землепользовании и застройке, а также их участия в

принятии решений по этим вопросам посредством публичных слушаний;

5) внесению изменений в настоящие Правила, включая изменение состава градостроительных регламентов, в том числе путем его дополнения применительно к различным территориальным зонам.

3. Настоящие Правила применяются наряду с техническими регламентами и обязательными требованиями, установленными в соответствии с законодательством в целях обеспечения безопасности жизни и здоровья людей, надежности и безопасности зданий, строений и сооружений, сохранения окружающей природной среды и объектов культурного наследия; нормативными правовыми актами муниципального образования Раздольненское сельское поселение по вопросам регулирования землепользования и застройки. Указанные акты применяются в части, не противоречащей настоящим Правилам.

4. Настоящие Правила обязательны для исполнения всеми расположенными на территории Раздольненского сельского поселения Кушевского района юридическими и физическими лицами, осуществляющими и контролирующими градостроительную деятельность на территории Раздольненского сельского поселения Кушевского района.

5. Полномочия в области градостроительной деятельности, предусмотренные п. 20, части 1 статьи 14 Федерального закона Российской Федерации от 06.10.2003 № 131-ФЗ «Об общих принципах организации местного самоуправления в Российской Федерации» осуществляют органы местного самоуправления муниципального образования Кушевский район Краснодарского края, в соответствии с частью 3 статьи 14 Федерального закона Российской Федерации от 06.10.2003 года № 131-ФЗ «Об общих принципах организации местного самоуправления в Российской Федерации» и законом Краснодарского края от 8 августа 2016 года № 3459-КЗ "О закреплении за сельскими поселениями Краснодарского края отдельных вопросов местного значения городских поселений".

Статья 3. Общие положения, относящиеся к ранее возникшим правам

1. Принятые до введения в действие настоящих Правил нормативные правовые акты Раздольненского сельского поселения Кушевского района в отношении территории Раздольненского сельского поселения Кушевского района по вопросам землепользования и застройки применяются в части, не противоречащей настоящим Правилам.

2. Разрешения на строительство, реконструкцию, выданные физическим и юридическим лицам до вступления в силу настоящих Правил, являются действительными.

3. Объекты недвижимости, существовавшие на законных основаниях до вступления в силу настоящих Правил, или до вступления в силу изменений в настоящие Правила являются несоответствующими настоящим Правилам в

случаях, когда эти объекты:

1) имеют вид, виды использования, которые не предусмотрены как разрешенные для соответствующих территориальных зон (часть III настоящих Правил);

2) имеют вид, виды использования, которые поименованы как разрешенные для соответствующих территориальных зон (статья 21 настоящих Правил), но расположены в санитарно-защитных зонах и водоохранных зонах, в пределах которых не предусмотрено размещение соответствующих объектов в соответствии со статьями 15-17 настоящих Правил;

3) имеют параметры меньше (площадь и линейные размеры земельных участков, отступы построек от границ участка) или больше (плотность застройки – высота (этажность) построек, процент застройки, коэффициент использования участка) значений, установленных статьей 21 настоящих Правил применительно к соответствующим зонам.

Статья 4. Использование и строительные изменения объектов недвижимости, несоответствующих Правилам

1. Объекты недвижимости, предусмотренные статьей 3 настоящих Правил, а также ставшие несоответствующими после внесения изменений в настоящие Правила, могут существовать и использоваться без установления срока их приведения в соответствие с настоящими Правилами.

Исключение составляют те несоответствующие настоящим Правилам и обязательным нормативам, стандартам объекты недвижимости, существование и использование которых опасно для жизни и здоровья людей, а также опасно для природной и культурно-исторической среды. В соответствии с федеральным законом может быть наложен запрет на продолжение использования данных объектов.

2. Все изменения несоответствующих объектов, осуществляемые путем изменения видов и интенсивности их использования, строительных параметров, могут производиться только в целях приведения их в соответствие с настоящими Правилами.

Не допускается увеличивать площадь и строительный объем объектов недвижимости, указанных в подпунктах 1, 2 части 3 статьи 3 настоящих Правил. На этих объектах не допускается увеличивать объемы и интенсивность производственной деятельности без приведения используемой технологии в соответствие с требованиями безопасности - экологическими, санитарно-гигиеническими, противопожарными, гражданской обороны и предупреждения чрезвычайных ситуаций, требованиями безопасности, устанавливаемыми техническими регламентами (а до их принятия – соответствующими нормативами и стандартами безопасности).

Указанные в подпункте 3 части 3 статьи 3 настоящих Правил объекты недвижимости, несоответствующие настоящим Правилам по строительным

параметрам, затрудняющие или блокирующие возможность прохода, проезда, имеющие превышение площади и высоты по сравнению с разрешенными пределами и т.д., могут поддерживаться и использоваться при условии, что эти действия не увеличивают степень несоответствия этих объектов настоящим Правилам. Действия по отношению к указанным объектам, выполняемые на основе разрешений на строительство, должны быть направлены на устранение несоответствия таких объектов настоящим Правилам.

3. Несоответствующий вид использования недвижимости не может быть заменен на иной несоответствующий вид использования.

Статья 5. Раздел, объединение земельных участков

1. Разделение земельного участка на несколько земельных участков, объединение земельных участков в один земельный участок, изменение общей границы земельных участков осуществляется в соответствии с градостроительным и земельным законодательством.

В случае, если по инициативе правообладателей земельных участков осуществляется разделение земельного участка на несколько земельных участков (за исключением разделения земельного участка, предоставленного из состава государственных, муниципальных земель для его межевания, освоения и комплексного строительства), объединение земельных участков в один земельный участок, изменение общей границы земельных участков, подготовка документации по планировке территории не требуется. В этом случае подготовка землеустроительной документации осуществляется в порядке, предусмотренном земельным законодательством при соблюдении следующих требований градостроительного законодательства:

1) размеры образуемых земельных участков не должны превышать предельные (минимальные и (или) максимальные) размеры земельных участков, предусмотренных градостроительным регламентом;

2) обязательным условием разделения земельного участка на несколько земельных участков является наличие подъездов, подходов к каждому образуемому земельному участку;

3) объединение земельных участков в один земельный участок допускается только при условии, если образуемый земельный участок будет находиться в границах одной территориальной зоны.

Не допускается объединение земельных участков, предоставленных на праве постоянного (бессрочного) пользования, праве пожизненного наследуемого владения или праве безвозмездного срочного пользования, за исключением случаев, если все указанные земельные участки предоставлены на праве постоянного (бессрочного) пользования, праве пожизненного наследуемого владения или праве безвозмездного срочного пользования одному лицу.

Статья 6. Правовой режим земельных участков

1. Градостроительным регламентом определяется правовой режим земельных участков, равно как всего, что находится над и под поверхностью земельных участков и используется в процессе их застройки и последующей эксплуатации объектов капитального строительства.

2. Градостроительные регламенты устанавливаются с учетом:

1) фактического использования земельных участков и объектов капитального строительства в границах территориальной зоны;

2) возможности сочетания в пределах одной территориальной зоны различных видов существующего и планируемого использования земельных участков и объектов капитального строительства;

3) функциональных зон и характеристик их планируемого развития, определенных документами территориального планирования муниципальных образований;

4) видов территориальных зон;

5) требований охраны объектов культурного наследия, а также особо охраняемых природных территорий, иных природных объектов.

3. Действие градостроительного регламента распространяется в равной мере на все земельные участки и объекты капитального строительства, расположенные в пределах границ территориальной зоны, обозначенной на карте градостроительного зонирования.

4. Действие градостроительного регламента не распространяется на земельные участки:

1) в границах территорий памятников и ансамблей, включенных в единый государственный реестр объектов культурного наследия (памятников истории и культуры) народов Российской Федерации, а также в границах территорий памятников или ансамблей, которые являются выявленными объектами культурного наследия и решения о режиме содержания, параметрах реставрации, консервации, воссоздания, ремонта и приспособлении которых принимаются в порядке, установленном законодательством Российской Федерации об охране объектов культурного наследия;

2) в границах территорий общего пользования;

3) предназначенные для размещения линейных объектов и (или) занятые линейными объектами;

4) предоставленные для добычи полезных ископаемых.

5. Применительно к территориям исторических поселений, достопримечательных мест, землям лечебно-оздоровительных местностей и курортов, зонам с особыми условиями использования территорий градостроительные регламенты устанавливаются в соответствии с законодательством Российской Федерации.

6. Градостроительные регламенты не устанавливаются для земель лесного фонда, земель, покрытых поверхностными водами, земель запаса, земель особо охраняемых природных территорий (за исключением земель лечебно-оздоровительных местностей и курортов), сельскохозяйственных

угодий в составе земель сельскохозяйственного назначения, земельных участков, расположенных в границах особых экономических зон и территорий опережающего социально-экономического развития.

7. Использование земельных участков, на которые действие градостроительных регламентов не распространяется или для которых градостроительные регламенты не устанавливаются, определяется уполномоченными федеральными органами исполнительной власти, уполномоченными органами исполнительной власти субъектов Российской Федерации или уполномоченными органами местного самоуправления в соответствии с федеральными законами. Использование земельных участков в границах особых экономических зон определяется органами управления особыми экономическими зонами.

8. Земельные участки или объекты капитального строительства, виды разрешенного использования, предельные (минимальные и (или) максимальные) размеры и предельные параметры которых не соответствуют градостроительному регламенту, могут использоваться без установления срока приведения их в соответствие с градостроительным регламентом, за исключением случаев, если использование таких земельных участков и объектов капитального строительства опасно для жизни или здоровья человека, для окружающей среды, объектов культурного наследия.

9. В случае, если фактическая площадь земельного участка, образованного до введения в действие настоящих Правил, меньше минимальной площади земельного участка, то такая фактическая площадь является минимальной для данного земельного участка.

10. Реконструкция указанных в части 8 настоящей статьи объектов капитального строительства может осуществляться только путем приведения таких объектов в соответствие с градостроительным регламентом или путем уменьшения их несоответствия предельным параметрам разрешенного строительства, реконструкции. Изменение видов разрешенного использования указанных земельных участков и объектов капитального строительства может осуществляться путем приведения их в соответствие с видами разрешенного использования земельных участков и объектов капитального строительства, установленными градостроительным регламентом.

11. В случае, если использование указанных в части 8 настоящей статьи земельных участков и объектов капитального строительства продолжается и опасно для жизни или здоровья человека, для окружающей среды, объектов культурного наследия, в соответствии с федеральными законами может быть наложен запрет на использование таких земельных участков и объектов.

Раздел 3. Об изменении видов разрешенного использования земельных участков

Статья 7. Виды разрешенного использования земельных участков и объектов капитального строительства

1. Разрешенное использование земельных участков и объектов капитального строительства может быть следующих видов:

- 1) основные виды разрешенного использования;
- 2) условно разрешенные виды использования;
- 3) вспомогательные виды разрешенного использования, допустимые только в качестве дополнительных по отношению к основным видам разрешенного использования и условно разрешенным видам использования и осуществляемые совместно с ними.

2. Применительно к каждой территориальной зоне устанавливаются виды разрешенного использования земельных участков и объектов капитального строительства.

3. Изменение одного вида разрешенного использования земельных участков и объектов капитального строительства на другой вид такого использования осуществляется в соответствии с градостроительным регламентом при условии соблюдения требований технических регламентов.

4. Основные и вспомогательные виды разрешенного использования земельных участков и объектов капитального строительства правообладателями земельных участков и объектов капитального строительства, за исключением органов государственной власти, органов местного самоуправления, государственных и муниципальных учреждений, государственных и муниципальных унитарных предприятий, выбираются самостоятельно без дополнительных разрешений и согласования.

5. Решения об изменении одного вида разрешенного использования земельных участков и объектов капитального строительства, расположенных на землях, на которые действие градостроительных регламентов не распространяется или для которых градостроительные регламенты не устанавливаются, на другой вид такого использования принимаются в соответствии с федеральными законами.

6. Предоставление разрешения на условно разрешенный вид использования земельного участка или объекта капитального строительства осуществляется в порядке, предусмотренном статьей 39 Градостроительного кодекса РФ.

7. Физическое или юридическое лицо вправе оспорить в суде решение о предоставлении разрешения на условно разрешенный вид использования земельного участка или объекта капитального строительства либо об отказе в предоставлении такого разрешения.

8. Земельные участки общего пользования, в том числе занятые площадями, улицами, проездами, автомобильными дорогами, набережными, садами, парками, скверами, водными объектами, включая береговую полосу, пляжами, лесопарками и другими объектами, могут включаться в состав различных территориальных зон и не подлежат приватизации.

Статья 8. Предельные (минимальные и (или) максимальные) размеры земельных участков и предельные параметры разрешенного строительства, реконструкции объектов капитального строительства

1. Предельные (минимальные и (или) максимальные) размеры земельных участков и предельные параметры разрешенного строительства, реконструкции объектов капитального строительства могут включать в себя:

1) предельные (минимальные и (или) максимальные) размеры земельных участков, в том числе их площадь;

2) минимальные отступы от границ земельных участков в целях определения мест допустимого размещения зданий, строений, сооружений, за пределами которых запрещено строительство зданий, строений, сооружений;

3) предельное количество этажей или предельную высоту зданий, строений, сооружений;

4) максимальный процент застройки в границах земельного участка, определяемый как отношение суммарной площади земельного участка, которая может быть застроена, ко всей площади земельного участка;

2. Применительно к каждой территориальной зоне устанавливаются указанные в части 1 настоящей статьи размеры и параметры, их сочетания.

2.1. Предельные параметры разрешенного строительства или реконструкции объектов капитального строительства в составе градостроительного регламента, установленного применительно к территориальной зоне, расположенной в границах территории исторического поселения федерального или регионального значения, должны включать в себя требования к архитектурным решениям объектов капитального строительства. Требования к архитектурным решениям объектов капитального строительства могут включать в себя требования к цветовому решению внешнего облика объекта капитального строительства, к строительным материалам, определяющим внешний облик объекта капитального строительства, требования к объемно-пространственным, архитектурно-стилистическим и иным характеристикам объекта капитального строительства, влияющим на его внешний облик и (или) на композицию и силуэт застройки исторического поселения.

3. В пределах территориальных зон могут устанавливаться подзоны с одинаковыми видами разрешенного использования земельных участков и объектов капитального строительства, но с различными предельными (минимальными и (или) максимальными) размерами земельных участков и предельными параметрами разрешенного строительства, реконструкции объектов капитального строительства и сочетаниями таких размеров и параметров.

Статья 9. Порядок предоставления разрешения на условно разрешенный вид использования земельного участка или объекта капитального строительства

1. Физическое или юридическое лицо, заинтересованное в предоставлении разрешения на условно разрешенный вид использования земельного участка или объекта капитального строительства (далее - разрешение на условно разрешенный вид использования), направляет заявление о предоставлении разрешения на условно разрешенный вид использования в комиссию.

2. Вопрос о предоставлении разрешения на условно разрешенный вид использования подлежит обсуждению на публичных слушаниях. Порядок организации и проведения публичных слушаний определяется уставом муниципального образования и (или) нормативными правовыми актами представительного органа муниципального образования с учетом положений настоящей статьи.

3. В целях соблюдения права человека на благоприятные условия жизнедеятельности, прав и законных интересов правообладателей земельных участков и объектов капитального строительства публичные слушания по вопросу предоставления разрешения на условно разрешенный вид использования проводятся с участием граждан, проживающих в пределах территориальной зоны, в границах которой расположен земельный участок или объект капитального строительства, применительно к которым запрашивается разрешение. В случае, если условно разрешенный вид использования земельного участка или объекта капитального строительства может оказать негативное воздействие на окружающую среду, публичные слушания проводятся с участием правообладателей земельных участков и объектов капитального строительства, подверженных риску такого негативного воздействия.

4. Комиссия направляет сообщения о проведении публичных слушаний по вопросу предоставления разрешения на условно разрешенный вид использования правообладателям земельных участков, имеющих общие границы с земельным участком, применительно к которому запрашивается данное разрешение, правообладателям объектов капитального строительства, расположенных на земельных участках, имеющих общие границы с земельным участком, применительно к которому запрашивается данное разрешение, и правообладателям помещений, являющихся частью объекта капитального строительства, применительно к которому запрашивается данное разрешение. Указанные сообщения направляются не позднее чем через десять дней со дня поступления заявления заинтересованного лица о предоставлении разрешения на условно разрешенный вид использования.

5. Участники публичных слушаний по вопросу о предоставлении разрешения на условно разрешенный вид использования вправе представить в комиссию свои предложения и замечания, касающиеся указанного вопроса, для включения их в протокол публичных слушаний.

6. Заключение о результатах публичных слушаний по вопросу предоставления разрешения на условно разрешенный вид использования подлежит опубликованию в порядке, установленном для официального опубликования муниципальных правовых актов, иной официальной информации, и размеща-

ется на официальном сайте муниципального образования (при наличии официального сайта муниципального образования) в сети "Интернет".

7. Срок проведения публичных слушаний с момента оповещения жителей муниципального образования о времени и месте их проведения до дня опубликования заключения о результатах публичных слушаний определяется уставом муниципального образования и (или) нормативными правовыми актами представительного органа муниципального образования и не может быть более одного месяца.

8. На основании заключения о результатах публичных слушаний по вопросу о предоставлении разрешения на условно разрешенный вид использования комиссия осуществляет подготовку рекомендаций о предоставлении разрешения на условно разрешенный вид использования или об отказе в предоставлении такого разрешения с указанием причин принятого решения и направляет их главе местной администрации.

9. На основании указанных в части 8 настоящей статьи рекомендаций глава местной администрации в течение трех дней со дня поступления таких рекомендаций принимает решение о предоставлении разрешения на условно разрешенный вид использования или об отказе в предоставлении такого разрешения. Указанное решение подлежит опубликованию в порядке, установленном для официального опубликования муниципальных правовых актов, иной официальной информации, и размещается на официальном сайте муниципального образования (при наличии официального сайта муниципального образования) в сети "Интернет".

10. Расходы, связанные с организацией и проведением публичных слушаний по вопросу предоставления разрешения на условно разрешенный вид использования, несет физическое или юридическое лицо, заинтересованное в предоставлении такого разрешения.

11. В случае, если условно разрешенный вид использования земельного участка или объекта капитального строительства включен в градостроительный регламент в установленном для внесения изменений в правила землепользования и застройки порядке после проведения публичных слушаний по инициативе физического или юридического лица, заинтересованного в предоставлении разрешения на условно разрешенный вид использования, решение о предоставлении разрешения на условно разрешенный вид использования такому лицу принимается без проведения публичных слушаний.

12. Физическое или юридическое лицо вправе оспорить в судебном порядке решение о предоставлении разрешения на условно разрешенный вид использования или об отказе в предоставлении такого разрешения.

Статья 10. Отклонение от предельных параметров разрешенного строительства, реконструкции объектов капитального строительства

1. Правообладатели земельных участков, размеры которых меньше уста-

новленных градостроительным регламентом минимальных размеров земельных участков либо конфигурация, инженерно-геологические или иные характеристики которых неблагоприятны для застройки, вправе обратиться за разрешениями на отклонение от предельных параметров разрешенного строительства, реконструкции объектов капитального строительства.

2. Отклонение от предельных параметров разрешенного строительства, реконструкции объектов капитального строительства разрешается для отдельного земельного участка при соблюдении требований технических регламентов. Отклонение от предельных параметров разрешенного строительства, реконструкции объектов капитального строительства в части предельного количества этажей, предельной высоты зданий, строений, сооружений и требований к архитектурным решениям объектов капитального строительства в границах территорий исторических поселений федерального или регионального значения не допускается.

3. Заинтересованное в получении разрешения на отклонение от предельных параметров разрешенного строительства, реконструкции объектов капитального строительства лицо направляет в комиссию заявление о предоставлении такого разрешения.

4. Вопрос о предоставлении разрешения на отклонение от предельных параметров разрешенного строительства, реконструкции объектов капитального строительства подлежит обсуждению на публичных слушаниях, проводимых в порядке, определенном уставом муниципального образования и (или) нормативными правовыми актами представительного органа муниципального образования с учетом положений, предусмотренных статьей 39 Градостроительного кодекса РФ. Расходы, связанные с организацией и проведением публичных слушаний по вопросу о предоставлении разрешения на отклонение от предельных параметров разрешенного строительства, реконструкции объектов капитального строительства, несет физическое или юридическое лицо, заинтересованное в предоставлении такого разрешения.

5. На основании заключения о результатах публичных слушаний по вопросу о предоставлении разрешения на отклонение от предельных параметров разрешенного строительства, реконструкции объектов капитального строительства комиссия осуществляет подготовку рекомендаций о предоставлении такого разрешения или об отказе в предоставлении такого разрешения с указанием причин принятого решения и направляет указанные рекомендации главе местной администрации.

6. Глава местной администрации в течение семи дней со дня поступления указанных в части 5 настоящей статьи рекомендаций принимает решение о предоставлении разрешения на отклонение от предельных параметров разрешенного строительства, реконструкции объектов капитального строительства или об отказе в предоставлении такого разрешения с указанием причин принятого решения.

7. Физическое или юридическое лицо вправе оспорить в судебном порядке решение о предоставлении разрешения на отклонение от предельных пара-

метров разрешенного строительства, реконструкции объектов капитального строительства или об отказе в предоставлении такого разрешения.

Раздел 4. О подготовке документации по планировке территории

Статья 11. Подготовка и утверждение документации по планировке территории

1. Подготовка документации по планировке территории осуществляется в целях обеспечения устойчивого развития территорий, выделения элементов планировочной структуры (кварталов, микрорайонов, иных элементов), установления границ земельных участков, на которых расположены объекты капитального строительства, границ земельных участков, предназначенных для строительства и размещения линейных объектов.

2. Подготовка документации по планировке территории, осуществляется в отношении застроенных или подлежащих застройке территорий.

3. В случае установления границ незастроенных и не предназначенных для строительства земельных участков подготовка документации по планировке территории осуществляется в соответствии с земельным, водным, лесным и иным законодательством.

4. При подготовке документации по планировке территории может осуществляться разработка проектов планировки территории, проектов межевания территории и градостроительных планов земельных участков.

5. Подготовка проекта планировки территории и проекта межевания территории осуществляется в соответствии с системой координат, используемой для ведения государственного кадастра недвижимости.

6. Решения о подготовке документации по планировке территории принимаются уполномоченными федеральными органами исполнительной власти, органами исполнительной власти субъекта Российской Федерации, органами местного самоуправления.

6.1. Решения о подготовке документации по планировке территории принимаются самостоятельно:

1) лицами, с которыми заключены договоры о развитии застроенной территории, договоры о комплексном освоении территории, в том числе в целях строительства жилья экономического класса, договоры о комплексном развитии территории по инициативе органа местного самоуправления;

2) лицами, указанными в части 3 статьи 46.9 Градостроительного Кодекса;

3) правообладателями существующих линейных объектов, подлежащих реконструкции, в случае подготовки документации по планировке территории в целях их реконструкции;

4) субъектами естественных монополий, организациями коммунального комплекса в случае подготовки документации по планировке территории для

размещения объектов федерального значения, объектов регионального значения, объектов местного значения.

6.2. В случаях, предусмотренных частью 6.1 настоящей статьи, подготовка документации по планировке территории осуществляется указанными лицами за счет их средств самостоятельно или привлекаемыми организациями в соответствии с законодательством Российской Федерации. Расходы указанных лиц на подготовку документации по планировке территории не подлежат возмещению за счет средств бюджетов бюджетной системы Российской Федерации.

7. Уполномоченные федеральные органы исполнительной власти принимают решение о подготовке документации по планировке территории, обеспечивают подготовку документации по планировке территории, за исключением случаев, указанных в части 6.1 настоящей статьи, и утверждают документацию по планировке территории, предусматривающую размещение объектов федерального значения и иных объектов капитального строительства, размещение которых планируется на территориях двух и более субъектов Российской Федерации, в том числе на территории закрытого административно-территориального образования, границы которого не совпадают с границами субъектов Российской Федерации, за исключением случая, указанного в части 8.1 настоящей статьи.

8. Уполномоченные органы исполнительной власти субъекта Российской Федерации принимают решение о подготовке документации по планировке территории, обеспечивают подготовку документации по планировке территории, за исключением случаев, указанных в части 6.1 настоящей статьи, утверждают документацию по планировке территории, предусматривающую размещение объектов регионального значения и иных объектов капитального строительства, размещение которых планируется на территориях двух и более муниципальных образований (муниципальных районов, городских округов) в границах субъекта Российской Федерации, за исключением случаев, указанных в частях 7, 8.2 и 9.1 настоящей статьи.

8.1. Принятие решения о подготовке документации по планировке территории, обеспечение подготовки документации по планировке территории и утверждение документации по планировке территории, предусматривающей размещение объекта регионального значения, финансирование строительства, реконструкции которого осуществляется полностью за счет средств бюджета субъекта Российской Федерации и размещение которого планируется на территориях двух и более субъектов Российской Федерации, имеющих общую границу, осуществляются органом исполнительной власти субъекта Российской Федерации, за счет средств бюджета которого планируется финансировать строительство, реконструкцию такого объекта, по согласованию с иными субъектами Российской Федерации, на территориях которых планируются строительство, реконструкция объекта регионального значения. Предоставление согласования или отказа в согласовании документации по планировке территории органу исполнительной власти субъекта Российской Федерации, за счет средств бюджета которого планируется финансировать строительство, реконструкцию такого объекта, осуществляется органами исполнительной власти субъектов Российской Федерации, на территориях которых планируются строительство, реконструкция такого объекта, в течение двадцати рабочих дней со дня поступления им указанной документации.

8.2. В случае отказа в согласовании документации по планировке территории одного или нескольких органов исполнительной власти субъектов Российской Федерации, на территориях которых планируются строительство, реконструкция объекта регионального значения, утверждение документации по планировке территории осуществляется уполномоченным федеральным органом исполнительной власти с учетом результатов рассмотрения разногласий согласительной комиссией, требования к составу и порядку работы которой устанавливаются Правительством Российской Федерации.

9. Уполномоченные органы местного самоуправления муниципального района принимают решение о подготовке документации по планировке территории, обеспечивают подготовку документации по планировке территории, за исключением случаев, указанных в части 6.1 настоящей статьи, и утверждают документацию по планировке территории, предусматривающую размещение объектов местного значения муниципального района и иных объектов капитального строительства, размещение которых планируется на территориях двух и более поселений и (или) межселенной территории в границах муниципального района, за исключением случаев, указанных в частях 7 - 8.2, 9.1, 9.2 настоящей статьи.

9.1. Принятие решения о подготовке документации по планировке территории, обеспечение подготовки документации по планировке территории и утверждение документации по планировке территории, предусматривающей размещение объекта местного значения муниципального района, городского округа, финансирование строительства, реконструкции которого осуществляется полностью за счет средств местного бюджета муниципального района, городского округа и размещение которого планируется на территориях двух и более муниципальных районов, городских округов, имеющих общую границу, в границах субъекта Российской Федерации, осуществляются органом местного самоуправления муниципального района или городского округа, за счет средств местных бюджетов которых планируется финансирование строительства, реконструкции такого объекта, по согласованию с иными муниципальными районами, городскими округами, на территориях которых планируются строительство, реконструкция такого объекта. Предоставление согласования или отказа в согласовании документации по планировке территории органу местного самоуправления муниципального района или городского округа, за счет средств местных бюджетов которых планируется финансирование строительства, реконструкции такого объекта, осуществляется органами местного самоуправления муниципальных районов, городских округов, на территориях которых планируются строительство, реконструкция такого объекта, в течение двадцати рабочих дней со дня поступления им указанной документации.

9.2. В случае отказа в согласовании документации по планировке территории одного или нескольких органов местного самоуправления муниципальных районов, городских округов, на территориях которых планируются строительство, реконструкция объекта местного значения муниципального района, городского округа, утверждение документации по планировке территории осуществляется уполномоченным органом исполнительной власти субъекта Российской Федерации с учетом результатов рассмотрения разногласий согласительной комиссией, состав и порядок работы которой устанавливаются Правительством Российской Федерации.

10. Органы местного самоуправления поселения, органы местного самоуправления городского округа принимают решение о подготовке документации по планировке территории, обеспечивают подготовку документации по планировке территории, за исключением случаев, указанных в части 6.1 настоящей статьи, и утверждают документацию по планировке территории в границах поселения, городского округа, за исключением случаев, указанных в частях 7 - 9.2, 10.2 настоящей статьи, с учетом особенностей, указанных в части 10.1 настоящей статьи.

10.1. Принятие решения о подготовке документации по планировке территории, обеспечение подготовки документации по планировке территории и утверждение документации по планировке территории, предусматривающей размещение объекта местного значения поселения, финансирование строительства, реконструкции которого осуществляется полностью за счет средств местного бюджета поселения и размещение которого планируется на территориях двух и более поселений, имеющих общую границу, в границах муниципального района, осуществляются органом местного самоуправления поселения, за счет средств местного бюджета которого планируется финансирование строительства, реконструкции такого объекта, по согласованию с иными поселениями, на территориях которых планируются строительство, реконструкция такого объекта. Предоставление согласования или отказа в согласовании документации по планировке территории органу местного самоуправления поселения, за счет средств местного бюджета которого планируется финансирование строительства, реконструкции такого объекта, осуществляется органами местного самоуправления поселений, на территориях которых планируются строительство, реконструкция такого объекта, в течение двадцати рабочих дней со дня поступления им указанной документации.

10.2. В случае отказа в согласовании документации по планировке территории одним или несколькими органами местного самоуправления поселений, на территориях которых планируются строительство, реконструкция объекта местного значения поселения, утверждение документации по планировке территории осуществляется уполномоченным органом местного самоуправления муниципального района с учетом результатов рассмотрения разногласий согласительной комиссией, состав и порядок работы которой устанавливаются Правительством Российской Федерации.

11. Не допускается осуществлять подготовку документации по планировке территории (за исключением случая, предусмотренного частью 6 статьи 18 Градостроительного Кодекса), предусматривающей размещение объектов федерального значения в областях, указанных в части 1 статьи 10 Градостроительного Кодекса, объектов регионального значения в областях, указанных в части 3 статьи 14 Градостроительного Кодекса, объектов местного значения муниципального района в областях, указанных в пункте 1 части 3 статьи 19 Градостроительного Кодекса, объектов местного значения поселения, городского округа в областях, указанных в пункте 1 части 5 статьи 23 Градостроительного Кодекса, если размещение таких объектов не предусмотрено соответственно документами территориального планирования Российской Федерации в областях, указанных в части 1 статьи 10 Градостроительного Кодекса, документами территориального планирования субъекта Российской Федерации в областях, указанных в части 3 статьи 14 Градостроительного Кодекса, документами территориального планирования муниципального района в областях, указанных в пункте 1 части 3 статьи 19 Градостроительного Кодекса, документами территориального планирования поселений, городских округов в областях, указанных в пункте 1 части 5 статьи 23 Градостроительного Кодекса.

12. В случае принятия решения о подготовке документации по планировке территории уполномоченный федеральный орган исполнительной власти, орган исполнительной власти субъекта Российской Федерации, орган местного самоуправления муниципального района, заинтересованное лицо, указанное в части 6.1 настоящей статьи, в течение десяти дней со дня принятия такого решения направляют уведомление о принятом решении главе поселения, применительно к территориям которых принято такое решение.

13. Подготовка документации по планировке территории осуществляется уполномоченными органами исполнительной власти, органами местного самоуправления самостоятельно, подведомственными указанным органам государственными, муниципальными (бюджетными или автономными) учреждениями либо привлекаемыми ими на основании государственного или муниципального контракта, заключенного в соответствии с законодательством Российской Федерации о контрактной системе в сфере закупок товаров, работ, услуг для обеспечения государственных и муниципальных нужд, иными лицами, за исключением случая, случаев, предусмотренных частью 6.1 настоящей статьи. Подготовка документации по планировке территории, в том числе предусматривающей размещение объектов федерального значения, объектов регионального значения, объектов местного значения, может осуществляться физическими или юридическими лицами за счет их средств.

13.1. Порядок подготовки и утверждения проекта планировки территории в отношении территорий исторических поселений федерального и регионального значения устанавливается соответственно Правительством Российской Федерации, законами или иными нормативными правовыми актами субъектов Российской Федерации.

13.2. Особенности подготовки документации по планировке территории лицами, указанными в части 3 статьи 46.9 Градостроительного Кодекса, и лицами, с которыми заключен договор о комплексном развитии территории по инициативе органа местного самоуправления, устанавливаются соответственно статьей 46.9 и статьей 46.10 Градостроительного Кодекса.

14. Утверждение документации по планировке территории, предназначенной для создания особой экономической зоны, осуществляется органами управления особыми экономическими зонами.

15. Подготовка документации по планировке территории осуществляется на основании документов территориального планирования, правил землепользования и застройки (за исключением подготовки документации по планировке территории, предусматривающей размещение линейных объектов) в соответствии с программами комплексного развития систем коммунальной инфраструктуры, программами комплексного развития транспортной инфраструктуры, программами комплексного развития социальной инфраструктуры, нормативами градостроительного проектирования, требованиями технических регламентов, сводов правил с учетом материалов и результатов инженерных изысканий, границ территорий объектов культурного наследия, включенных в единый государственный реестр объектов культурного наследия (памятников истории и культуры) народов Российской Федерации, границ территорий выявленных объектов культурного наследия, границ зон с особыми условиями использования территорий.

15.1. Лица, указанные в пунктах 3 и 4 части 6.1 настоящей статьи, осуществляют подготовку документации по планировке территории в соответствии с требованиями, указанными в части 15 настоящей статьи, и направляют такую документацию для утверждения соответственно в уполномоченные федеральные органы исполнительной власти, органы исполнительной власти субъекта Российской Федерации, органы местного самоуправления, указанные в частях 7 - 10.2 настоящей статьи.

16. В случае, если решение о подготовке документации по планировке территории принимается уполномоченным федеральным органом исполнительной власти, органом исполнительной власти субъекта Российской Федерации, органом местного самоуправления муниципального района, подготовка указанной документации должна осуществляться в соответствии с документами территориального планирования Российской Федерации, документами территориального планирования субъектов Российской Федерации, документами территориального планирования муниципального района.

17. Уполномоченные федеральные органы исполнительной власти осуществляют проверку подготовленной на основании их решений документации

по планировке территории на соответствие требованиям, указанным в части 15 настоящей статьи, в течение тридцати дней со дня поступления такой документации и по результатам проверки утверждают документацию по планировке территории или принимают решение об отклонении такой документации и о направлении ее на доработку.

17.1. Уполномоченные органы исполнительной власти субъекта Российской Федерации, органы местного самоуправления осуществляют проверку подготовленной на основании их решений документации по планировке территории на соответствие требованиям, указанным в части 15 настоящей статьи, в течение тридцати дней со дня поступления такой документации и по результатам проверки принимают решения о направлении такой документации соответственно в высший исполнительный орган государственной власти субъекта Российской Федерации, главе местной администрации на утверждение или об отклонении такой документации и о направлении ее на доработку.

17.2. Документация по планировке территории, подготовленная применительно к землям лесного фонда, до ее утверждения подлежит согласованию с органами государственной власти, осуществляющими предоставление лесных участков в границах земель лесного фонда.

17.3. Проект планировки территории, предусматривающий размещение объектов федерального значения, объектов регионального значения или объектов местного значения, для размещения которых допускается изъятие земельных участков для государственных или муниципальных нужд, до его утверждения подлежит согласованию с органом государственной власти или органом местного самоуправления, уполномоченными на принятие решений об изъятии земельных участков для государственных или муниципальных нужд. Предметом согласования проекта планировки территории с указанными органом государственной власти или органом местного самоуправления являются предусмотренные данным проектом планировки территории границы зон планируемого размещения объектов федерального значения, объектов регионального значения или объектов местного значения.

17.4. В случае, если по истечении тридцати дней с момента поступления в органы государственной власти или органы местного самоуправления, уполномоченные на принятие решения об изъятии земельных участков для государственных или муниципальных нужд, проекта планировки территории, указанного в части 15 настоящей статьи, такими органами не представлены возражения относительно данного проекта планировки, он считается согласованным.

17.5. Проект планировки территории, предусматривающий размещение объектов федерального значения, объектов регионального значения или объектов местного значения, для размещения которых допускается изъятие земельных участков для государственных или муниципальных нужд, на земельных участках, принадлежащих либо предоставленных физическим или юридическим лицам, органам государственной власти или органам местного самоуправления, не действует в части определения границ зон планируемого

размещения таких объектов в случае, если в течение трех лет со дня утверждения данного проекта планировки территории не принято решение об изъятии таких земельных участков для государственных или муниципальных нужд.

17.6. Документация по планировке территории, которая подготовлена в целях размещения объекта федерального значения, объекта регионального значения, объекта местного значения муниципального района или в целях размещения иного объекта в границах поселения, городского округа и утверждение которой осуществляется уполномоченным федеральным органом исполнительной власти, уполномоченным органом исполнительной власти субъекта Российской Федерации, уполномоченным органом местного самоуправления муниципального района, до ее утверждения подлежит согласованию с главой такого поселения, главой такого городского округа. Предметом согласования является соответствие планируемого размещения указанных объектов правилам землепользования и застройки в части соблюдения градостроительных регламентов (за исключением линейных объектов), установленных для территориальных зон, в границах которых планируется размещение указанных объектов, а также обеспечение сохранения фактических показателей обеспеченности территории объектами коммунальной, транспортной, социальной инфраструктур и фактических показателей территориальной доступности указанных объектов для населения.

17.7. В течение тридцати дней со дня получения указанной в части 17.6 настоящей статьи документации по планировке территории глава поселения или глава городского округа направляет в орган, уполномоченный на утверждение такой документации, согласование такой документации или отказ в ее согласовании. При этом отказ в согласовании такой документации допускается по следующим основаниям:

1) несоответствие планируемого размещения объектов, указанных в части 17.6 настоящей статьи, градостроительным регламентам, установленным для территориальных зон, в границах которых планируется размещение таких объектов (за исключением линейных объектов);

2) снижение фактических показателей обеспеченности территории объектами коммунальной, транспортной, социальной инфраструктур и (или) фактических показателей территориальной доступности указанных объектов для населения при размещении планируемых объектов.

17.8. В случае, если по истечении тридцати дней с момента поступления главе поселения или главе городского округа предусмотренной частью 17.6 настоящей статьи документации по планировке территории такими главой поселения или главой городского округа не направлен предусмотренный частью 17.7 настоящей статьи отказ в согласовании документации по планировке территории в орган, уполномоченный на ее утверждение, документация по планировке территории считается согласованной.

18. Особенности подготовки документации по планировке территории применительно к территориям поселения, городского округа устанавливаются статьей 46 Градостроительного Кодекса.

19. Документация по планировке территории, представленная уполномоченными органами исполнительной власти субъекта Российской Федерации, органами местного самоуправления, утверждается соответственно высшим исполнительным органом государственной власти субъекта Российской Федерации, главой местной администрации в течение четырнадцати дней со дня поступления указанной документации.

20. Документация по планировке территории, утверждаемая соответственно уполномоченными федеральными органами исполнительной власти, высшим исполнительным органом государственной власти субъекта Российской Федерации, главой местной администрации муниципального района, направляется главе поселения, главе городского округа, применительно к территориям которых осуществлялась подготовка такой документации, в течение семи дней со дня ее утверждения.

21. Глава местной администрации обеспечивает опубликование указанной в части 20 настоящей статьи документации по планировке территории (проектов планировки территории и проектов межевания территории) в порядке, установленном для официального опубликования муниципальных правовых актов, иной официальной информации, и размещает информацию о такой документации на официальном сайте муниципального образования (при наличии официального сайта муниципального образования) в сети "Интернет".

22. Органы государственной власти Российской Федерации, органы государственной власти субъектов Российской Федерации, органы местного самоуправления, физические и юридические лица вправе оспорить в судебном порядке документацию по планировке территории.

23. Порядок подготовки документации по планировке территории, подготовка которой осуществляется на основании решений уполномоченных федеральных органов исполнительной власти, порядок принятия решения об утверждении документации по планировке территории для размещения объектов, указанных в части 7 настоящей статьи, подготовленной в том числе лицами, указанными в пунктах 3 и 4 части 6.1 настоящей статьи, устанавливаются Градостроительным Кодексом и принимаемыми в соответствии с ним нормативными правовыми актами Российской Федерации.

24. Порядок подготовки документации по планировке территории, подготовка которой осуществляется на основании решений органов исполнительной власти субъектов Российской Федерации, порядок принятия решения об утверждении документации по планировке территории для размещения объектов, указанных в частях 8 и 8.1 настоящей статьи, подготовленной в том числе лицами, указанными в пунктах 3 и 4 части 6.1 настоящей статьи, устанавливаются Градостроительным Кодексом и законами субъектов Российской Федерации.

25. Порядок подготовки документации по планировке территории, разрабатываемой на основании решений органов местного самоуправления, порядок принятия решения об утверждении документации по планировке территории для размещения объектов, указанных в частях 9, 9.1 и 10 - 10.2 настоящей статьи, подготовленной в том числе лицами, указанными в пунктах 3 и 4 части 6.1 настоящей статьи, устанавливаются Градостроительным Кодексом и нормативными правовыми актами органов местного самоуправления.

26. Внесение изменений в документацию по планировке территории допускается путем утверждения ее отдельных частей с соблюдением требований об обязательном опубликовании такой документации в порядке, установленном законодательством. В указанном случае согласование документации по планировке территории осуществляется применительно к утверждаемым частям.

Статья 12. Особенности подготовки документации по планировке территории, разрабатываемой на основании решения органа местного самоуправления поселения

1. Решение о подготовке документации по планировке территории применительно к территории поселения, территории городского округа, за исключением случаев, указанных в частях 2 - 4.2 и 5.2 статьи 45 Градостроительного Кодекса, принимается органом местного самоуправления поселения, органом местного самоуправления городского округа по инициативе указанных органов либо на основании предложений физических или юридических лиц о подготовке документации по планировке территории. В случае подготовки документации по планировке территории заинтересованными лицами, указанными в части 1.1 статьи 45 Градостроительного Кодекса, принятие органом местного самоуправления поселения, органом местного самоуправления городского округа решения о подготовке документации по планировке территории не требуется.

2. Указанное в части 1 настоящей статьи решение подлежит опубликованию в порядке, установленном для официального опубликования муниципальных правовых актов, иной официальной информации, в течение трех дней со дня принятия такого решения и размещается на официальном сайте поселения (при наличии официального сайта поселения) или на официальном сайте городского округа (при наличии официального сайта городского округа) в сети "Интернет".

3. Со дня опубликования решения о подготовке документации по планировке территории физические или юридические лица вправе представить в орган местного самоуправления поселения или орган местного самоуправления городского округа свои предложения о порядке, сроках подготовки и содержании документации по планировке территории.

3.1. Заинтересованные лица, указанные в части 1.1 статьи 45 Градостроительного Кодекса, осуществляют подготовку документации по планировке территории в соответствии с требованиями, указанными в части 10 статьи 45 настоящего Кодекса, и направляют ее для утверждения в орган местного самоуправления поселения или в орган местного самоуправления городского округа.

4. Орган местного самоуправления поселения или орган местного самоуправления городского округа осуществляет проверку документации по планировке территории на соответствие требованиям, установленным частью 10 статьи 45 Градостроительного кодекса. По результатам проверки указанные органы принимают соответствующее решение о направлении документации по планировке территории главе поселения, главе городского округа или об отклонении такой документации и о направлении ее на доработку.

5. Проекты планировки территории и проекты межевания территории, решение об утверждении которых принимается в соответствии с Градостроительным Кодексом органами местного самоуправления поселения, городского округа, до их утверждения подлежат обязательному рассмотрению на публичных слушаниях.

5.1. Публичные слушания по проекту планировки территории и проекту межевания территории не проводятся, если они подготовлены в отношении:

1) территории, границах которой в соответствии с правилами землепользования и застройки предусматривается осуществление деятельности по комплексному и устойчивому развитию территории;

2) территории в границах земельного участка, предоставленного некоммерческой организации, созданной гражданами, для ведения садоводства, огородничества, дачного хозяйства или для ведения дачного хозяйства иному юридическому лицу;

3) территории для размещения линейных объектов в границах земель лесного фонда.

6. Порядок организации и проведения публичных слушаний по проекту планировки территории и проекту межевания территории определяется уставом муниципального образования и (или) нормативными правовыми актами представительного органа муниципального образования с учетом положений настоящей статьи.

7. В целях соблюдения права человека на благоприятные условия жизнедеятельности, прав и законных интересов правообладателей земельных участков и объектов капитального строительства публичные слушания по проекту планировки территории и проекту межевания территории проводятся с участием граждан, проживающих на территории, применительно к которой осуществляется подготовка проекта ее планировки и проекта ее межевания, правообладателей земельных участков и объектов капитального строительства, расположенных на указанной территории, лиц, законные интересы которых могут быть нарушены в связи с реализацией таких проектов.

8. При проведении публичных слушаний по проекту планировки террито-

рии и проекту межевания территории всем заинтересованным лицам должны быть обеспечены равные возможности для выражения своего мнения.

9. Участники публичных слушаний по проекту планировки территории и проекту межевания территории вправе представить в уполномоченные на проведение публичных слушаний орган местного самоуправления поселения или орган местного самоуправления городского округа свои предложения и замечания, касающиеся проекта планировки территории или проекта межевания территории, для включения их в протокол публичных слушаний.

10. Заключение о результатах публичных слушаний по проекту планировки территории и проекту межевания территории подлежит опубликованию в порядке, установленном для официального опубликования муниципальных правовых актов, иной официальной информации, и размещается на официальном сайте поселения (при наличии официального сайта поселения) или на официальном сайте городского округа (при наличии официального сайта городского округа) в сети "Интернет".

11. Срок проведения публичных слушаний со дня оповещения жителей муниципального образования о времени и месте их проведения до дня опубликования заключения о результатах публичных слушаний определяется уставом муниципального образования и (или) нормативными правовыми актами представительного органа муниципального образования и не может быть менее одного месяца и более трех месяцев.

12. Орган местного самоуправления поселения или орган местного самоуправления городского округа направляет соответственно главе местной администрации поселения, главе местной администрации городского округа подготовленную документацию по планировке территории, протокол публичных слушаний по проекту планировки территории и проекту межевания территории и заключение о результатах публичных слушаний не позднее чем через пятнадцать дней со дня проведения публичных слушаний.

13. Глава местной администрации поселения или глава местной администрации городского округа с учетом протокола публичных слушаний по проекту планировки территории и проекту межевания территории и заключения о результатах публичных слушаний принимает решение об утверждении документации по планировке территории или об отклонении такой документации и о направлении ее в орган местного самоуправления на доработку с учетом указанных протокола и заключения.

13.1. Основанием для отклонения документации по планировке территории, подготовленной лицами, указанными в части 1.1 статьи 45 Градостроительного Кодекса, и направления ее на доработку является несоответствие такой документации требованиям, указанным в части 10 статьи 45 Градостроительного Кодекса. В иных случаях отклонение представленной такими лицами документации по планировке территории не допускается.

14. Утвержденная документация по планировке территории (проекты планировки территории и проекты межевания территории) подлежит опубли-

кованию в порядке, установленном для официального опубликования муниципальных правовых актов, иной официальной информации, в течение семи дней со дня утверждения указанной документации и размещается на официальном сайте муниципального образования (при наличии официального сайта муниципального образования) в сети "Интернет".

15. Подготовка документации по планировке межселенных территорий на основании правил землепользования и застройки межселенных территорий осуществляется на основании решения органа местного самоуправления муниципального района в соответствии с требованиями настоящей статьи.

16. В случае, если физическое или юридическое лицо обращается в орган местного самоуправления с заявлением о выдаче ему градостроительного плана земельного участка, проведение процедур, предусмотренных частями 1 - 15 настоящей статьи, не требуется. Орган местного самоуправления в течение тридцати дней со дня поступления указанного обращения осуществляет подготовку градостроительного плана земельного участка и утверждает его. Орган местного самоуправления предоставляет заявителю градостроительный план земельного участка без взимания платы.

Раздел 5. О проведении публичных слушаний по вопросам землепользования и застройки

Статья 13. Публичные слушания по вопросам землепользования и застройки

1. Публичные слушания по вопросам землепользования и застройки проводятся в соответствии с Федеральным законом «Об общих принципах организации местного самоуправления в Российской Федерации», Градостроительным кодексом Российской Федерации, законодательством Краснодарского края, Уставом муниципального образования Кушевский район, настоящими Правилами, **иными муниципальными правовыми актами.**

2. Публичные слушания проводятся с целью:

1) предотвращение ущерба, который может быть нанесен жильцам домов, правообладателям объектов недвижимости, оказавшимся в непосредственной близости к земельным участкам, на которых планируется осуществить строительство, реконструкцию, а также владельцам объектов недвижимости тем видом деятельности, по поводу которого испрашивается специальное согласование;

2) информирование общественности и обеспечение права участия граждан в принятии решений, а также их права контролировать принятие органами местного самоуправления поселения по землепользованию и застройке поселения.

3. Публичные слушания по вопросам землепользования и застройки организуются в случаях, когда рассматриваются следующие вопросы:

1) проекты правил землепользования и застройки и проекты внесения

изменений в правила землепользования и застройки;

2) проекты планировки территорий, проекты межевания;

3) вопросы предоставления разрешений на условно разрешенные виды использования земельных участков и объектов капитального строительства;

4) вопросы отклонения от предельных параметров разрешенного строительства, реконструкции объектов капитального строительства;

4. Порядок проведения публичных слушаний по вопросам землепользования и застройки определен Градостроительным кодексом РФ, настоящими правилами.

Раздел 6. О внесении изменений в правила землепользования и застройки

Статья 14. Порядок и основания для внесения изменений в правила землепользования и застройки

1. Изменениями настоящих Правил считаются любые изменения текста Правил, карты градостроительного зонирования либо градостроительных регламентов.

2. Основаниями для рассмотрения вопроса о внесении изменений в настоящие Правила являются:

1) несоответствие Правил землепользования и застройки Раздольненского сельского поселения генеральному плану Раздольненского сельского поселения, схеме территориального планирования муниципального района, возникшее в результате внесения в такие генеральные планы или схему территориального планирования муниципального района изменений;

2) поступление предложений об изменении границ территориальных зон, изменении градостроительных регламентов.

3. С предложениями о внесении изменений в настоящие Правила могут выступать:

1) федеральные органы исполнительной власти в случаях, если Правила землепользования и застройки могут воспрепятствовать функционированию, размещению объектов капитального строительства федерального значения;

2) органы исполнительной власти Краснодарского края в случаях, если правила землепользования и застройки могут воспрепятствовать функционированию, размещению объектов капитального строительства регионального значения;

3) органы местного самоуправления Кушевского района в случаях, если правила землепользования и застройки могут воспрепятствовать функционированию, размещению объектов капитального строительства местного значения;

4) органы местного самоуправления Раздольненского сельского поселения Кушевского района в случаях, если необходимо совершенствовать порядок регулирования землепользования и застройки на соответствующей тер-

ритории поселения;

5) физические или юридические лица в инициативном порядке либо в случаях, если в результате применения Правил земельные участки и объекты капитального строительства не используются эффективно, причиняется вред их правообладателям, снижается стоимость земельных участков и объектов капитального строительства, не реализуются права и законные интересы граждан и их объединений.

3.1. В случае, если правилами землепользования и застройки не обеспечена в соответствии с частью 3.1 статьи 31 Градостроительного Кодекса возможность размещения на территориях поселения, предусмотренных документами территориального планирования объектов федерального значения, объектов регионального значения, объектов местного значения муниципального района (за исключением линейных объектов), уполномоченный федеральный орган исполнительной власти, уполномоченный орган исполнительной власти субъекта Российской Федерации, уполномоченный орган местного самоуправления муниципального района направляют главе муниципального района требование о внесении изменений в правила землепользования и застройки в целях обеспечения размещения указанных объектов.

3.2. В случае, предусмотренном частью 3.1 настоящей статьи, глава муниципального района обеспечивает внесение изменений в правила землепользования и застройки в течение тридцати дней со дня получения указанного в части 3.1 настоящей статьи требования.

3.3. В целях внесения изменений в правила землепользования и застройки в случае, предусмотренном частью 3.1 настоящей статьи, проведение публичных слушаний не требуется.

4. Предложение о внесении изменений в настоящие Правила направляются в письменной форме в комиссию.

5. Комиссия в течение тридцати дней со дня поступления предложения о внесении изменения в настоящие Правила осуществляет подготовку заключения, в котором содержатся рекомендации о внесении в соответствии с поступившим предложением изменения в правила землепользования и застройки или об отклонении такого предложения с указанием причин отклонения, и направляет это заключение главе муниципального образования Куцевский район.

6. Глава муниципального образования Куцевский район с учетом рекомендаций, содержащихся в заключении комиссии, в течение тридцати дней принимает решение о подготовке проекта о внесении изменения в правила землепользования и застройки или об отклонении предложения о внесении изменения в данные правила с указанием причин отклонения и направляет копию такого решения заявителем.

7. По поручению главы муниципального образования Куцевский район комиссия не позднее чем по истечении десяти дней с даты принятия решения о подготовке проекта решения о внесении изменений в настоящие Правила обеспечивает опубликование сообщения о принятии такого решения в поряд-

ке, установленном для официального опубликования муниципальных правовых актов, иной официальной информации, и размещение указанного сообщения на официальном сайте администрации муниципального образования Кущевский район в сети Интернет. Сообщение о принятии такого решения также может быть распространено по местному радио и телевидению.

8. Проект решения о внесении изменения в настоящие Правила рассматривается на публичных слушаниях, проводимых в порядке, определяемом уставом муниципального образования, нормативными правовыми актами представительного органа муниципального образования, в соответствии со статьей 33 Градостроительного кодекса Российской Федерации.

9. Продолжительность публичных слушаний по проекту внесения изменений в настоящие Правила составляет не менее двух и не более четырех месяцев со дня опубликования такого проекта.

10. В случае подготовки правил землепользования и застройки применительно к части территории поселения публичные слушания по проекту правил землепользования и застройки проводятся с участием правообладателей земельных участков и (или) объектов капитального строительства, находящихся в границах указанной части территории поселения.. В случае подготовки изменений в правила землепользования и застройки в части внесения изменений в градостроительный регламент, установленный для конкретной территориальной зоны, публичные слушания по внесению изменений в правила землепользования и застройки проводятся в границах территориальной зоны, для которой установлен такой градостроительный регламент. В этих случаях срок проведения публичных слушаний не может быть более чем один месяц.

11. После завершения публичных слушаний по проекту решения о внесении изменений в настоящие Правила комиссия с учетом результатов таких публичных слушаний обеспечивает внесение изменений в проект решения о внесении изменений в Правила и представляет указанный проект главе муниципального образования Кущевский район. Обязательными приложениями к проекту решения о внесении изменений в Правила являются протоколы публичных слушаний и заключение о результатах публичных слушаний.

12. Глава муниципального образования Кущевский район в течение десяти дней после представления ему проекта решения о внесении изменений в настоящие Правила с обязательными приложениями принимает решение о направлении указанного проекта в установленном порядке в Совет муниципального образования Кущевский район или об отклонении проекта и направлении его на доработку с указанием даты его повторного представления.

13. При внесении изменений в настоящие Правила на рассмотрение Совета муниципального образования Кущевский район представляются:

- 1) проект решения Совета муниципального образования Кущевский район о внесении изменений с обосновывающими материалами;
- 2) заключение комиссии;
- 3) протоколы публичных слушаний и заключение о результатах публичных слушаний.

14. После утверждения Советом муниципального образования Кушевский район изменений настоящие Правила подлежат опубликованию в порядке, установленном для официального опубликования муниципальных правовых актов, иной официальной информации, и размещаются на официальном сайте администрации муниципального образования Кушевский район в сети Интернет.

15. Физические и юридические лица вправе оспорить решение о внесении изменений в настоящие Правила в судебном порядке.

16. Органы государственной власти Российской Федерации, органы государственной власти Краснодарского края вправе оспорить решение о внесении изменений в настоящие Правила в судебном порядке в случае несоответствия данных изменений законодательству Российской Федерации, а также схемам территориального планирования Российской Федерации, схеме территориального планирования Краснодарского края, утвержденным до внесения изменений в настоящие Правила.

Раздел 7. Ограничения использования земельных участков и объектов капитального строительства и ответственность за нарушения правил

Статья 15. Описание ограничений по условиям охраны объектов культурного наследия

В границах территорий памятников и ансамблей, включенных в единый государственный реестр объектов культурного наследия (памятников истории и культуры) народов Российской Федерации, а также в границах территорий памятников или ансамблей, которые являются выявленными объектами культурного наследия и решения о режиме содержания, параметрах реставрации, консервации, воссоздания, ремонта и приспособлении которых принимаются в порядке, установленном законодательством Российской Федерации об охране объектов культурного наследия действие градостроительного регламента не распространяется.

1. Защитными зонами объектов культурного наследия являются территории, которые прилегают к включенным в реестр памятникам и ансамблям (за исключением указанных в пункте 2 настоящей статьи объектов культурного наследия) и в границах которых в целях обеспечения сохранности объектов культурного наследия и композиционно-видовых связей (панорам) запрещаются строительство объектов капитального строительства и их реконструкция, связанная с изменением их параметров (высоты, количества этажей, площади), за исключением строительства и реконструкции линейных объектов.

2. Защитные зоны не устанавливаются для объектов археологического наследия, некрополей, захоронений, расположенных в границах некрополей, произведений монументального искусства, а также памятников и ансамблей, расположенных в границах достопримечательного места, в которых соответствующим органом охраны объектов культурного наследия установлены

предусмотренные статьей 56.4 настоящего Федерального закона требования и ограничения.

3. Границы защитной зоны объекта культурного наследия устанавливаются:

1) для памятника, расположенного в границах населенного пункта, на расстоянии 100 метров от внешних границ территории памятника, для памятника, расположенного вне границ населенного пункта, на расстоянии 200 метров от внешних границ территории памятника;

2) для ансамбля, расположенного в границах населенного пункта, на расстоянии 150 метров от внешних границ территории ансамбля, для ансамбля, расположенного вне границ населенного пункта, на расстоянии 250 метров от внешних границ территории ансамбля.

4. В случае отсутствия утвержденных границ территории объекта культурного наследия, расположенного в границах населенного пункта, границы защитной зоны такого объекта устанавливаются на расстоянии 200 метров от линии внешней стены памятника либо от линии общего контура ансамбля, образуемого соединением внешних точек наиболее удаленных элементов ансамбля, включая парковую территорию. В случае отсутствия утвержденных границ территории объекта культурного наследия, расположенного вне границ населенного пункта, границы защитной зоны такого объекта устанавливаются на расстоянии 300 метров от линии внешней стены памятника либо от линии общего контура ансамбля, образуемого соединением внешних точек наиболее удаленных элементов ансамбля, включая парковую территорию.

5. Региональный орган охраны объектов культурного наследия вправе принять решение, предусматривающее установление границ защитной зоны объекта культурного наследия на расстоянии, отличном от расстояний, предусмотренных пунктами 3 и 4 настоящей статьи, на основании заключения историко-культурной экспертизы с учетом историко-градостроительного и ландшафтного окружения такого объекта культурного наследия в порядке, установленном Правительством Российской Федерации.

6. Защитная зона объекта культурного наследия прекращает существование со дня утверждения в порядке, установленном статьей 34 Федерального закона от 25 июня 2002 года № 73-ФЗ "Об объектах культурного наследия (памятниках истории и культуры) народов Российской Федерации", проекта зон охраны такого объекта культурного наследия.

Статья 16. Описание ограничений по экологическим и санитарно-эпидемиологическим условиям

1. Использование земельных участков и иных объектов недвижимости, расположенных в пределах зон, обозначенных на карте градостроительного зонирования настоящих Правил, определяется:

1) градостроительными регламентами, определенными статьей 21 настоящих Правил применительно к соответствующим территориальным, обозна-

ченным на карте статьи 19 настоящих Правил с учетом ограничений, определенных настоящей статьей;

2) ограничениями, установленными законами, иными нормативными правовыми актами применительно к санитарно-защитным зонам, водоохраным зонам, иным зонам ограничений.

2. Земельные участки и иные объекты недвижимости, которые расположены в пределах зон, обозначенных на карте градостроительного зонирования настоящих Правил, чьи характеристики не соответствуют ограничениям, установленным законами, иными нормативными правовыми актами применительно к санитарно-защитным зонам, водоохраным зонам, иным зонам ограничений, являются объектами недвижимости, несоответствующими настоящим Правилам.

Дальнейшее использование и строительные изменения указанных объектов недвижимости определяется статьей 4 настоящих Правил.

3. Ограничения использования земельных участков и иных объектов недвижимости, расположенных в санитарно-защитных зонах, водоохраных зонах установлены следующими нормативными правовыми актами:

Федеральный закон от 10 января 2002 года №7-ФЗ «Об охране окружающей среды»;

Федеральный закон от 30 марта 1999 года №52-ФЗ «О санитарно-эпидемиологическом благополучии населения»;

Водный кодекс Российской Федерации от 3 июня 2006 года №74-ФЗ;

Федеральный закон от 14 марта 1995 года № 33-ФЗ «Об особо охраняемых природных территориях»;

Санитарно-эпидемиологические правила и нормативы (СанПиН) 2.2.1/2.1.1.1200-03 «Санитарно-защитные зоны и санитарная классификация предприятий, сооружений и иных объектов»;

4. Для земельных участков и иных объектов недвижимости, расположенных в санитарно-защитных зонах производственных и транспортных предприятий, объектов коммунальной и инженерно-транспортной инфраструктуры, коммунально-складских объектов, очистных сооружений, иных объектов, устанавливаются:

1) виды запрещенного использования - в соответствии с СанПиН 2.2.1/2.1.1.1200-03 «Санитарно-защитные зоны и санитарная классификация предприятий, сооружений и иных объектов»;

2) условно разрешенные виды использования, которые могут быть разрешены по специальному согласованию с территориальными органами санитарно-эпидемиологического и экологического контроля на основе СанПиН 2.2.1/2.1.1.1200-03 «Санитарно-защитные зоны и санитарная классификация предприятий, сооружений и иных объектов» с использованием процедур публичных слушаний.

–Виды запрещенного использования земельных участков и иных объектов недвижимости, расположенных в границах санитарно-защитных зон:

- объекты для постоянного проживания людей;
- коллективные или индивидуальные дачные и садово-огородные участки;
- предприятия по производству лекарственных веществ, лекарственных средств и (или) лекарственных форм;
- склады сырья и полупродуктов для фармацевтических предприятий в границах санитарно-защитных зон и на территории предприятий других отраслей промышленности, а также в зоне влияния их выбросов при концентрациях выше 0,1 ПДК для атмосферного воздуха;
- предприятия пищевых отраслей промышленности;
- оптовые склады продовольственного сырья и пищевых продуктов;
- комплексы водопроводных сооружений для подготовки и хранения питьевой воды;
- размещение спортивных сооружений;
- парки;
- образовательные и детские учреждения;
- лечебно-профилактические и оздоровительные учреждения общего пользования.

Условно разрешенные виды использования, которые могут быть разрешены по специальному согласованию с территориальными органами санитарно-эпидемиологического и экологического контроля:

- зеленые насаждения;
- малые формы и элементы благоустройства;
- сельхозугодия для выращивания технических культур, не используемых для производства продуктов питания;
- предприятия, их отдельные здания и сооружения с производствами меньшего класса вредности, чем основное производство;
- пожарные депо;
- бани;
- прачечные;
- объекты торговли и общественного питания;
- мотели;
- гаражи, площадки и сооружения для хранения общественного и индивидуального транспорта;
- автозаправочные станции;
- связанные с обслуживанием данного предприятия здания управления, конструкторские бюро, учебные заведения, поликлиники, научно-исследовательские лаборатории, спортивно-оздоровительные сооружения для работников предприятия, общественные здания административного назначения;

- нежилые помещения для дежурного аварийного персонала и охраны предприятий, помещения для пребывания работающих по вахтовому методу;
- электростанции;

- артезианские скважины для технического водоснабжения;
- водоохлаждающие сооружения для подготовки технической воды;
- канализационные насосные станции;
- сооружения оборотного водоснабжения;
- питомники растений для озеленения промплощадки, предприятий и санитарно-защитной зоны.

Водоохранные зоны и прибрежные защитные полосы

Водоохранными зонами являются территории, которые примыкают к береговой линии (границам водного объекта) морей, рек, ручьев, каналов, озер, водохранилищ и на которых устанавливается специальный режим осуществления хозяйственной и иной деятельности в целях предотвращения загрязнения, засорения, заиления указанных водных объектов и истощения их вод, а также сохранения среды обитания водных биологических ресурсов и других объектов животного и растительного мира.

В границах водоохраных зон устанавливаются прибрежные защитные полосы, на территориях которых вводятся дополнительные ограничения хозяйственной и иной деятельности.

- 1) Водоохранные зоны выделяются в целях:
 - предупреждения и предотвращения микробного и химического загрязнения поверхностных вод;
 - предотвращения загрязнения, засорения, заиления и истощения водных объектов;
 - сохранения среды обитания объектов водного, животного и растительного мира.
- 2) Ширина водоохранной зоны рек или ручьев устанавливается от их истока для рек или ручьев протяженностью:
 - до десяти километров - в размере 50 метров;
 - от десяти до пятидесяти километров - в размере 100 метров;
 - от пятидесяти километров и более - в размере 200 метров.
- 3) Для реки, ручья протяженностью менее десяти километров от истока до устья водоохранная зона совпадает с прибрежной защитной полосой. Радиус водоохранной зоны для истоков реки, ручья устанавливается в размере пятидесяти метров.
- 4) Ширина водоохранной зоны озера, водохранилища, за исключением озера, расположенного внутри болота, или озера, водохранилища с акваторией менее 0,5 квадратного километра, устанавливается в размере пятидесяти метров.
- 5) Водоохранные зоны магистральных или межхозяйственных каналов совпадают по ширине с полосами отводов таких каналов.
- 6) Водоохранные зоны рек, их частей, помещенных в закрытые коллекторы, не устанавливаются.
- 7) Ширина прибрежной защитной полосы устанавливается в зависимости от уклона берега водного объекта и составляет тридцать метров для обратного или нулевого уклона, сорок метров для уклона до трех градусов и пятьдесят метров для уклона три и более градуса.
- 8) Для расположенных в границах болот проточных и сточных озер и соответствующих водотоков ширина прибрежной защитной полосы устанавливается в размере пятидесяти метров.
- 9) Ширина прибрежной защитной полосы озера, водохранилища, имеющих особо ценное рыбохозяйственное значение (места нереста, нагула, зимовки рыб и других водных биологических ресурсов), устанавливается в размере двухсот метров независимо от уклона прилегающих земель.
- 10) На территориях поселений при наличии ливневой канализации и набережных границы прибрежных защитных полос совпадают с парапетами набережных. Ширина водоохранной зоны на таких территориях устанавливается от парапета набережной. При отсутствии набережной ширина водоохранной зоны, прибрежной защитной полосы измеряется от береговой линии.
- 11) В границах водоохранных зон запрещаются:
 - использование сточных вод в целях регулирования плодородия почв;

- размещение кладбищ, скотомогильников, объектов размещения отходов производства и потребления, химических, взрывчатых, токсичных, отравляющих и ядовитых веществ, пунктов захоронения радиоактивных отходов;
- осуществление авиационных мер по борьбе с вредными организмами;
- движение и стоянка транспортных средств (кроме специальных транспортных средств), за исключением их движения по дорогам и стоянки на дорогах и в специально оборудованных местах, имеющих твердое покрытие;
- размещение автозаправочных станций, складов горюче-смазочных материалов (за исключением случаев, если автозаправочные станции, склады горюче-смазочных материалов размещены на территориях портов, судостроительных и судоремонтных организаций, инфраструктуры внутренних водных путей при условии соблюдения требований законодательства в области охраны окружающей среды и настоящего Кодекса), станций технического обслуживания, используемых для технического осмотра и ремонта транспортных средств, осуществление мойки транспортных средств;
- размещение специализированных хранилищ пестицидов и агрохимикатов, применение пестицидов и агрохимикатов;
- сброс сточных, в том числе дренажных, вод;
- разведка и добыча общераспространенных полезных ископаемых (за исключением случаев, если разведка и добыча общераспространенных полезных ископаемых осуществляются пользователями недр, осуществляющими разведку и добычу иных видов полезных ископаемых, в границах предоставленных им в соответствии с законодательством Российской Федерации о недрах горных отводов и (или) геологических отводов на основании утвержденного технического проекта в соответствии со статьей 19.1 Закона Российской Федерации от 21 февраля 1992 года № 2395-1 "О недрах").

12) В границах водоохраных зон допускаются проектирование, строительство, реконструкция, ввод в эксплуатацию, эксплуатация хозяйственных и иных объектов при условии оборудования таких объектов сооружениями, обеспечивающими охрану водных объектов от загрязнения, засорения, заиления и истощения вод в соответствии с водным законодательством и законодательством в области охраны окружающей среды. Выбор типа сооружения, обеспечивающего охрану водного объекта от загрязнения, засорения, заиления и истощения вод, осуществляется с учетом необходимости соблюдения установленных в соответствии с законодательством в области охраны окружающей среды нормативов допустимых сбросов загрязняющих веществ, иных веществ и микроорганизмов. В целях настоящей статьи под сооружениями, обеспечивающими охрану водных объектов от загрязнения, засорения, заиления и истощения вод, понимаются:

- централизованные системы водоотведения (канализации), централизованные ливневые системы водоотведения;
- сооружения и системы для отведения (сброса) сточных вод в централизованные системы водоотведения (в том числе дождевых, талых, инфильт-

традиционных, поливомоечных и дренажных вод), если они предназначены для приема таких вод;

- локальные очистные сооружения для очистки сточных вод (в том числе дождевых, талых, инфильтрационных, поливомоечных и дренажных вод), обеспечивающие их очистку исходя из нормативов, установленных в соответствии с требованиями законодательства в области охраны окружающей среды и настоящего Кодекса;

- сооружения для сбора отходов производства и потребления, а также сооружения и системы для отведения (сброса) сточных вод (в том числе дождевых, талых, инфильтрационных, поливомоечных и дренажных вод) в приемники, изготовленные из водонепроницаемых материалов.

13) В границах прибрежных защитных полос наряду с установленными настоящей статьи правилами ограничения запрещаются:

- распашка земель;
- размещение отвалов размываемых грунтов;
- выпас сельскохозяйственных животных и организация для них летних лагерей, ванн.

14) Установление на местности границ водоохранных зон и границ прибрежных защитных полос водных объектов, в том числе посредством специальных информационных знаков, осуществляется в соответствии с Постановлением правительства Российской Федерации от 10 января 2009 года №17 «Об утверждении правил установления на местности границ водоохранных зон и границ прибрежных защитных полос водных объектов».

Размещение новых объектов капитального строительства без проведения специальных защитных мероприятий по предотвращению негативного воздействия вод в границах зон затопления, подтопления запрещаются.

В границах зон затопления, подтопления запрещаются:

- 1) использование сточных вод в целях регулирования плодородия почв;
- 2) размещение кладбищ, скотомогильников, мест захоронения отходов производства и потребления, химических, взрывчатых, токсичных, отравляющих и ядовитых веществ, пунктов хранения и захоронения радиоактивных отходов;
- 3) осуществление авиационных мер по борьбе с вредными организмами.

Все жилые дома и хозяйственные постройки должны быть обеспечены системами водоотведения с кровли, с целью предотвращения подтопления соседних земельных участков и строений. Допускается не выполнять организованный сток воды с кровли при условии, когда смежные земельные участки находятся на одном уровне и между строениями, расположенными на соседних земельных участках расстояние не менее - 4 м.

Поднятие уровня земельного участка путем отсыпки грунта допускается при наличии письменного согласия правообладателей соседних земельных участков, подпись которых должна быть удостоверена нотариально.

Статья 17. Иные ограничения использования земельных участков и объектов капитального строительства

1. В защитных лесах и на особо защитных участках лесов запрещается осуществление деятельности, несовместимой с их целевым назначением и полезными функциями.

В лесах, расположенных на территориях национальных парков, природных парков и государственных природных заказников, запрещается проведение сплошных рубок лесных насаждений, если иное не предусмотрено правовым режимом функциональных зон, установленных в границах этих особо охраняемых природных территорий.

2. В пределах внутренних водных путей, расположенных за пределами территорий поселений, организации внутреннего водного транспорта вправе использовать безвозмездно для работ, связанных с судоходством, береговую полосу - полосу земли шириной 20 метров от края воды вглубь берега при среднемноголетнем уровне воды на свободных реках и нормальном уровне воды на искусственно созданных внутренних водных путях. На берегу, имеющем уклон более 45 градусов, береговая полоса определяется от края берега вглубь берега. Особые условия пользования береговой полосой устанавливаются Правительством Российской Федерации.

3. Иностранцы граждане, иностранные юридические лица, лица без гражданства, а также юридические лица, в уставном (складочном) капитале которых доля иностранных граждан, иностранных юридических лиц, лиц без гражданства составляет более чем 50 процентов, могут обладать земельными участками из земель сельскохозяйственного назначения только на праве аренды.

4. Собственники, владельцы и пользователи земельных участков, на которых размещены геодезические пункты, обязаны уведомлять федеральный орган исполнительной власти в области геодезии и картографии и его территориальные органы о всех случаях повреждения или уничтожения геодезических пунктов, а также предоставлять возможность подъезда (подхода) к геодезическим пунктам при проведении геодезических и картографических работ.

5. На земельные участки, через которые осуществляется проход или проезд к стационарным пунктам наблюдений, входящим в государственную наблюдательную сеть гидрометеорологической службы, могут быть установлены сервитуты в порядке, определенном законодательством Российской Федерации.

6. Земельные участки (их части) полосы отвода железных дорог, не занятые объектами железнодорожного транспорта и объектами, предназначенными для обеспечения безопасности движения и эксплуатации железнодорожного транспорта, могут использоваться в соответствии с законодательством Российской Федерации для сельскохозяйственного производства, оказания услуг пассажирам, складирования грузов, устройства погрузочно-

разгрузочных площадок, сооружения прирельсовых складов (за исключением складов горюче-смазочных материалов и автозаправочных станций любых типов, а также складов, предназначенных для хранения опасных веществ и материалов) и иных целей при условии соблюдения требований безопасности движения, установленных федеральными законами.

В границах полосы отвода в целях обеспечения безопасности движения и эксплуатации железнодорожного транспорта заинтересованная организация обязана обеспечить следующий режим использования земельных участков:

а) не допускать размещение капитальных зданий и сооружений, многолетних насаждений и других объектов, ухудшающих видимость железнодорожного пути и создающих угрозу безопасности движения и эксплуатации железнодорожного транспорта;

б) не допускать в местах расположения инженерных коммуникаций строительство и размещение каких-либо зданий и сооружений, если это угрожает безопасности движения и эксплуатации железнодорожного транспорта, а в местах расположения водопроводных, канализационных сетей и водозаборных сооружений - проведение сельскохозяйственных работ;

в) не допускать в местах прилегания к сельскохозяйственным угодьям разрастание сорной травянистой и древесно-кустарниковой растительности;

г) не допускать в местах прилегания к лесным массивам скопление сухостоя, валежника, порубочных остатков и других горючих материалов;

д) отделять границу полосы отвода от опушки естественного леса противопожарной опашкой шириной от 3 до 5 метров или минерализованной полосой шириной не менее 3 метров.

Размещение объектов капитального строительства, инженерных коммуникаций, линий электропередачи, связи, магистральных газо-, нефтепроводов и других линейных сооружений в границах полосы отвода допускается только по согласованию с заинтересованной организацией.

В границах охранных зон в целях обеспечения безопасности движения и эксплуатации железнодорожного транспорта могут быть установлены запреты или ограничения на осуществление следующих видов деятельности:

а) строительство капитальных зданий и сооружений, устройство временных дорог, вырубка древесной и кустарниковой растительности, удаление дернового покрова, проведение земляных работ, за исключением случаев, когда осуществление указанной деятельности необходимо для обеспечения устойчивой, бесперебойной и безопасной работы железнодорожного транспорта, повышения качества обслуживания пользователей услугами железнодорожного транспорта, а также в связи с устройством, обслуживанием и ремонтом линейных сооружений;

б) распашка земель;

в) выпас скота;

г) выпуск поверхностных и хозяйственно-бытовых вод.

7. На земельных участках для строительства, эксплуатации и ремонта объектов систем газоснабжения, устанавливаются охранные зоны с особыми

условиями использования таких земельных участков. Владельцы земельных участков расположенных в указанных зонах при их хозяйственном использовании не могут строить какие бы то ни было здания, строения, сооружения в пределах установленных минимальных расстояний до объектов системы газоснабжения без согласования с организацией - собственником системы газоснабжения или уполномоченной ею организацией; такие владельцы не имеют права чинить препятствия организации - собственнику системы газоснабжения или уполномоченной ею организации в выполнении ими работ по обслуживанию и ремонту объектов системы газоснабжения, ликвидации последствий возникших на них аварий, катастроф.

8. На территории муниципального образования в соответствии с законодательством могут быть выделены зоны, в которых не предоставляются садовые, огородные и дачные земельные участки или ограничиваются права на их использование (особо охраняемые природные территории, территории с зарегистрированными залежами полезных ископаемых, особо ценные сельскохозяйственные угодья, резервные территории развития поселения, территории с развитыми карстовыми, оползневыми, селевыми и другими природными процессами, представляющими угрозу жизни или здоровью граждан, угрозу сохранности их имущества).

9. Для каждого аэродрома устанавливается приаэродромная территория.

В пределах приаэродромной территории запрещается проектирование, строительство и развитие поселения, а также строительство и реконструкция промышленных, сельскохозяйственных объектов, объектов капитального и индивидуального жилищного строительства и иных объектов без согласования со старшим авиационным начальником аэродрома.

Запрещается размещать в полосах воздушных подходов на удалении до 30 км, а вне полос воздушных подходов - до 15 км от контрольной точки аэродрома объекты выбросов (размещения) отходов, животноводческие фермы, скотобойни и другие объекты, способствующие привлечению и массовому скоплению птиц.

В пределах границ района аэродрома (вертодрома, посадочной площадки) запрещается строительство без согласования старшего авиационного начальника аэродрома (вертодрома, посадочной площадки):

а) объектов высотой 50 м и более относительно уровня аэродрома (вертодрома);

б) линий связи и электропередачи, а также других источников радио- и электромагнитных излучений, которые могут создавать помехи для работы радиотехнических средств;

в) взрывоопасных объектов;

г) факельных устройств для аварийного сжигания сбрасываемых газов высотой 50 м и более (с учетом возможной высоты выброса пламени);

д) промышленных и иных предприятий и сооружений, деятельность которых может привести к ухудшению видимости в районе аэродрома (вертодрома).

Строительство и размещение объектов вне района аэродрома (вертодрома), если их истинная высота превышает 50 м, согласовываются с территориальным органом Федерального агентства воздушного транспорта.

10. Обеспечение доступности объектов социальной инфраструктуры для инвалидов и других маломобильных групп населения.

При планировке и застройке поселений необходимо обеспечивать доступность объектов социальной инфраструктуры для инвалидов и других маломобильных групп населения.

При проектировании и реконструкции общественных, жилых и промышленных зданий следует предусматривать для инвалидов и других маломобильных групп населения условия жизнедеятельности, равные для остальных категорий населения, в соответствии со СП 59.13330.2012, СП 35-101-2001, СП 35-102-2001, СП 31-102-99, СП 35-103-2001, СП 35-104-2001, СП 35-105-2002, СП 35-106-2003, СП 35-107-2003, СП 36-109-2005, СП 35-112-2005, СП 35-114-2006, СП 35-117-2006Ю ВСН-62-91 , РДС 35-201-99.

Перечень объектов, доступных для инвалидов и других маломобильных групп населения, расчетное число и категория инвалидов, а также группа мобильности групп населения устанавливаются заданием на проектирование. Задания на проектирование объектов социальной инфраструктуры согласовываются в установленном порядке с органами социальной защиты населения Краснодарского края. К объектам, подлежащим оснащению специальными приспособлениями и оборудованием для свободного передвижения и доступа инвалидов и маломобильных граждан, относятся жилые и административные здания и сооружения; объекты культуры и культурно-зрелищные сооружения (театры, библиотеки, музеи, места отправления религиозных обрядов и другие); объекты и учреждения образования и науки, здравоохранения и социальной защиты населения; объекты торговли, общественного питания и бытового обслуживания населения (парикмахерские, прачечные, общественные бани, и другие), финансово-банковские учреждения; гостиницы, отели, иные места временного проживания; физкультурно-оздоровительные, спортивные здания и сооружения, места отдыха, парки, сады, лесопарки, пляжи, объекты и сооружения оздоровительного и рекреационного назначения, аллеи и пешеходные дорожки; объекты и сооружения транспортного обслуживания населения, связи и информации: железнодорожные вокзалы, автовокзалы, другие объекты автомобильного, железнодорожного, водного и воздушного транспорта, обслуживающие население; станции и остановки всех видов пригородного транспорта; почтово-телеграфные; производственные объекты, объекты малого бизнеса и другие места приложения труда; тротуары, переходы улиц, дорог и магистралей; прилегающие к вышеперечисленным зданиям и сооружениям территории и площади.

Проектные решения объектов, доступных для маломобильных групп населения, должны обеспечивать:

 досыгаемость мест целевого посещения и беспрепятственность перемещения внутри зданий и сооружений;

безопасность путей движения (в том числе эвакуационных), а также мест проживания, обслуживания и приложения труда;

своевременное получение полноценной и качественной информации, позволяющей ориентироваться в пространстве, использовать оборудование (в том числе для самообслуживания), получать услуги, участвовать в трудовом и учебном процессе и прочие;

удобство и комфорт среды жизнедеятельности.

В проектах должны быть предусмотрены условия беспрепятственного и удобного передвижения маломобильных групп населения по участку к зданию или по территории предприятия, комплекса сооружений с учетом требований настоящих Нормативов. Система средств информационной поддержки должна быть обеспечена на всех путях движения, доступных для маломобильных групп населения, на все время эксплуатации.

Требования к зданиям, сооружениям и объектам социальной инфраструктуры

Объекты социальной инфраструктуры должны оснащаться следующими специальными приспособлениями и оборудованием:

визуальной и звуковой информацией, включая специальные знаки у строящихся, ремонтируемых объектов и звуковую сигнализацию у светофоров;

телефонами-автоматами или иными средствами связи, доступными для инвалидов;

санитарно-гигиеническими помещениями, доступными для инвалидов и других маломобильных групп населения;

пандусами и поручнями у лестниц при входах в здания;

пологими спусками у тротуаров в местах наземных переходов улиц, дорог, магистралей и остановок транспорта общего пользования;

специальными указателями маршрутов движения инвалидов по территории вокзалов, парков и других рекреационных зон;

пандусами и поручнями у лестниц привокзальных площадей, платформ, остановок маршрутных транспортных средств и мест посадки и высадки пассажиров;

пандусами при входах в здания, пандусами или подъемными устройствами у лестниц на лифтовых площадках, а также при входах в надземные и подземные переходы улиц, дорог и магистралей.

Размещение специализированных учреждений, предназначенных для медицинского обслуживания и реабилитации инвалидов, и вместимость этих учреждений следует определять по реальной и прогнозируемой потребности в поселении, районах, микрорайонах.

Территориальные центры социального обслуживания граждан пожилого возраста и инвалидов согласно ГОСТ Р 52495-2005 должны быть следующих типов:

стационарное учреждение социального обслуживания - учреждение социального обслуживания, обеспечивающее предоставление социальных услуг клиентам в условиях круглосуточного пребывания;

полустационарное учреждение социального обслуживания - учреждение социального обслуживания, обеспечивающее предоставление социальных услуг клиентам в условиях пребывания в учреждении в течение определенного времени суток;

нестационарное учреждение социального обслуживания - учреждение социального обслуживания, обеспечивающее предоставление социальных услуг клиентам в нестационарных условиях, без их проживания в указанном учреждении или отделении учреждения;

учреждение социального обслуживания на дому - учреждение социального обслуживания, обеспечивающее предоставление социальных услуг клиентам по месту проживания.

Здания должны иметь как минимум один вход, приспособленный для маломобильных групп населения, с поверхности земли и из каждого доступного для маломобильных групп населения подземного или надземного перехода, соединенного с этим зданием.

Места обслуживания и постоянного нахождения маломобильных групп населения должны располагаться на минимально возможных расстояниях от эвакуационных выходов из помещений, с этажей и из зданий наружу. Эвакуационные выходы и пути должны проектироваться из не пожароопасных материалов и соответствовать требованиям СНиП 35-01-2001, СНиП 21-01-97 .

Требования к параметрам проездов и проходов, обеспечивающих доступ инвалидов и маломобильных лиц

При проектировании участка здания или комплекса следует соблюдать непрерывность пешеходных и транспортных путей, обеспечивающих доступ инвалидов и маломобильных лиц в здания. Эти пути должны стыковаться с внешними по отношению к участку коммуникациями и остановками транспорта.

Ограждения участков должны обеспечивать возможность опорного движения маломобильных групп населения через проходы и вдоль них.

Транспортные проезды и пешеходные дороги на пути к объектам, посещаемым инвалидами, допускается совмещать при соблюдении требований к параметрам путей движения.

Ширина пути движения на участке при встречном движении инвалидов на креслах-колясках должна быть не менее 1,8 м с учетом габаритных размеров кресел-колясок.

В условиях сложившейся застройки при невозможности достижения нормативных параметров ширины пути движения следует предусматривать устройство горизонтальных площадок размером не менее 1,6 x 1,6 м через каждые 60 - 100 м пути для обеспечения возможности разезда инвалидов на креслах-колясках.

При совмещении на участке путей движения посетителей с проездами для транспорта следует предусматривать ограничительную (латеральную) разметку пешеходных путей на дорогах в соответствии с требованиями правил дорожного движения. Ширина полос движения должна обеспечивать безопасное расхождение людей, в том числе использующих технические средства реабилитации, с автотранспортом. Полосу движения инвалидов на креслах-колясках и механических колясках рекомендуется выделять с левой стороны на полосе пешеходного движения, на участке, пешеходных дорогах, аллеях.

Уклоны пути движения для проезда инвалидов на креслах-колясках не должны превышать:

- продольный - 5 процентов;
- поперечный - 1 - 2 процента.

При устройстве съездов с тротуара около здания и в затесненных местах допускается увеличивать продольный уклон до 10 процентов на протяжении не более 10 м.

Высота бордюров по краям пешеходных путей должна быть не менее 0,05 м.

Высота бортового камня в местах пересечения тротуаров с проезжей частью, а также перепад высот бордюров, бортовых камней вдоль эксплуатируемых газонов и озелененных площадок, примыкающих к путям пешеходного движения, не должны превышать 0,04 м.

При невозможности организации отдельного наземного прохода для инвалидов и других маломобильных групп населения подземные и надземные переходы следует оборудовать пандусами и подъемными устройствами.

Тактильные средства, выполняющие предупредительную функцию на покрытии пешеходных путей на участке, следует размещать не менее чем за 0,8 м до объекта информации, начала опасного участка, изменения направления движения, входа.

Примечание. На путях движения маломобильных групп населения не допускается применять непрозрачные калитки на навесных петлях двустороннего действия, калитки с вращающимися полотнами, а также турникеты.

Для открытых лестниц на перепадах рельефа рекомендуется принимать ширину проступей не менее 0,4 м, высоту подъемов ступеней - не более 0,12 м. Все ступени наружных лестниц в пределах одного марша должны быть одинаковыми по форме в плане, по размерам ширины проступи и высоты подъема ступеней. Поперечный уклон наружных ступеней должен быть в пределах 1 - 2 процентов.

Лестницы должны дублироваться пандусами, а при необходимости - другими средствами подъема.

Объекты, нижняя кромка которых расположена на высоте от 0,7 до 2,1 м от уровня пешеходного пути, не должны выступать за плоскость вертикальной конструкции более чем на 0,1 м, а при их размещении на отдельно стоящей опоре - не более 0,3 м. При увеличении выступающих размеров пространство под этими объектами необходимо выделять бордюрным камнем, бортиком высотой не менее 0,05 м или ограждениями высотой не менее 0,7 м.

Устройства и оборудование (почтовые ящики, укрытия таксофонов, информационные щиты и прочее), размещаемые на стенах зданий, сооружений или на отдельных конструкциях, а также выступающие элементы и части зданий и сооружений не должны сокращать нормируемое пространство для прохода, а также проезда и маневрирования кресла-коляски.

Таксофоны и другое специализированное оборудование для людей с недостатками зрения должны устанавливаться на горизонтальной плоскости с применением рифленого покрытия или на отдельных плитах высотой до 0,04 м, край которых должен находиться от установленного оборудования на расстоянии 0,7 - 0,8 м. Формы и края подвесного оборудования должны быть скруглены.

На открытых автостоянках около объектов социальной инфраструктуры на расстоянии не далее 50 м от входа, а при жилых зданиях - не далее 100 м, следует выделять до 10 процентов мест (но не менее одного места) для специального автотранспорта инвалидов с учетом ширины зоны для парковки не менее 3,5 м, а около учреждений, специализирующихся на лечении спинальных больных, и восстановлении опорно-двигательных функций, - не менее 20 процентов мест.

При наличии на стоянке мест для парковки автомашин, салоны которых приспособлены для перевозки инвалидов на креслах-колясках, ширина боковых подходов к местам стоянки таких машин должна быть не менее 2,5 м.

Места парковки оснащаются знаками, применяемыми в международной практике.

Расстояние от остановок специализированных средств общественного транспорта, перевозящих только инвалидов, до входов в общественные здания не должно превышать 100 м.

Площадки и места отдыха следует размещать смежно вне габаритов путей движения мест отдыха и ожидания.

Площадки и места отдыха должны быть оборудованы устройствами для защиты от перегрева, осадков и постороннего шума (для мест тихого отдыха); информационными указателями.

Для озеленения участков объектов, посещаемых инвалидами и маломобильными группами населения, следует применять нетравмирующие древесно-кустарниковые породы.

Следует предусматривать линейную посадку деревьев и кустарников для формирования кромок путей пешеходного движения.

Граница озелененных эксплуатируемых площадок, примыкающая к путям пешеходного движения, не должна иметь перепада высот, бордюров, бортовых камней высотой более 0,04 м.

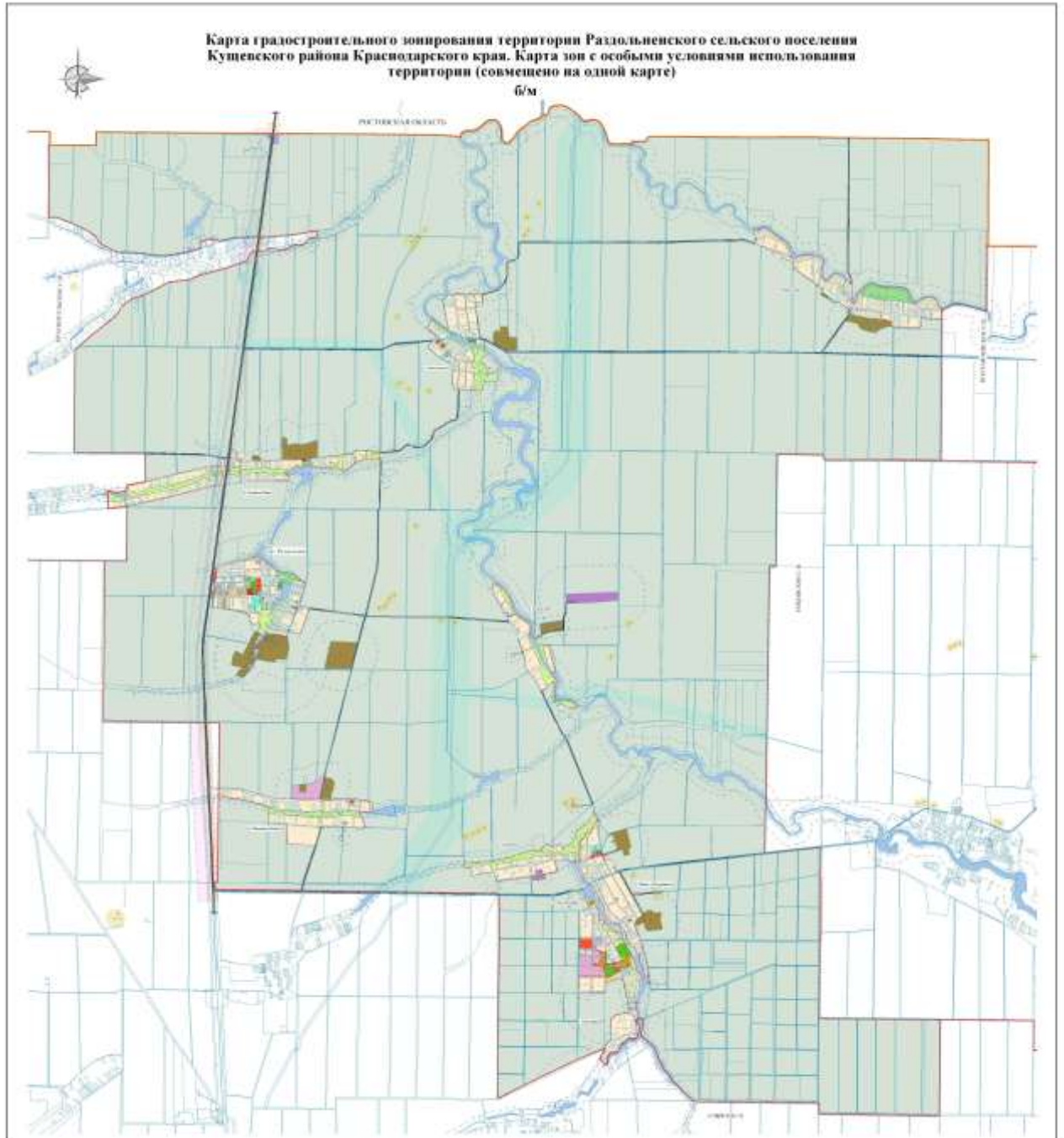
В целях безопасности элементы озеленения не должны закрывать обзор для оценки ситуации на перекрестках, опасных участках, затенять проходы и проезды, сигналы, информационные устройства, ограждения опасных мест, а также иметь выступающие части (кроны, стволы, корни).

Статья 18. Ответственность за нарушения Правил

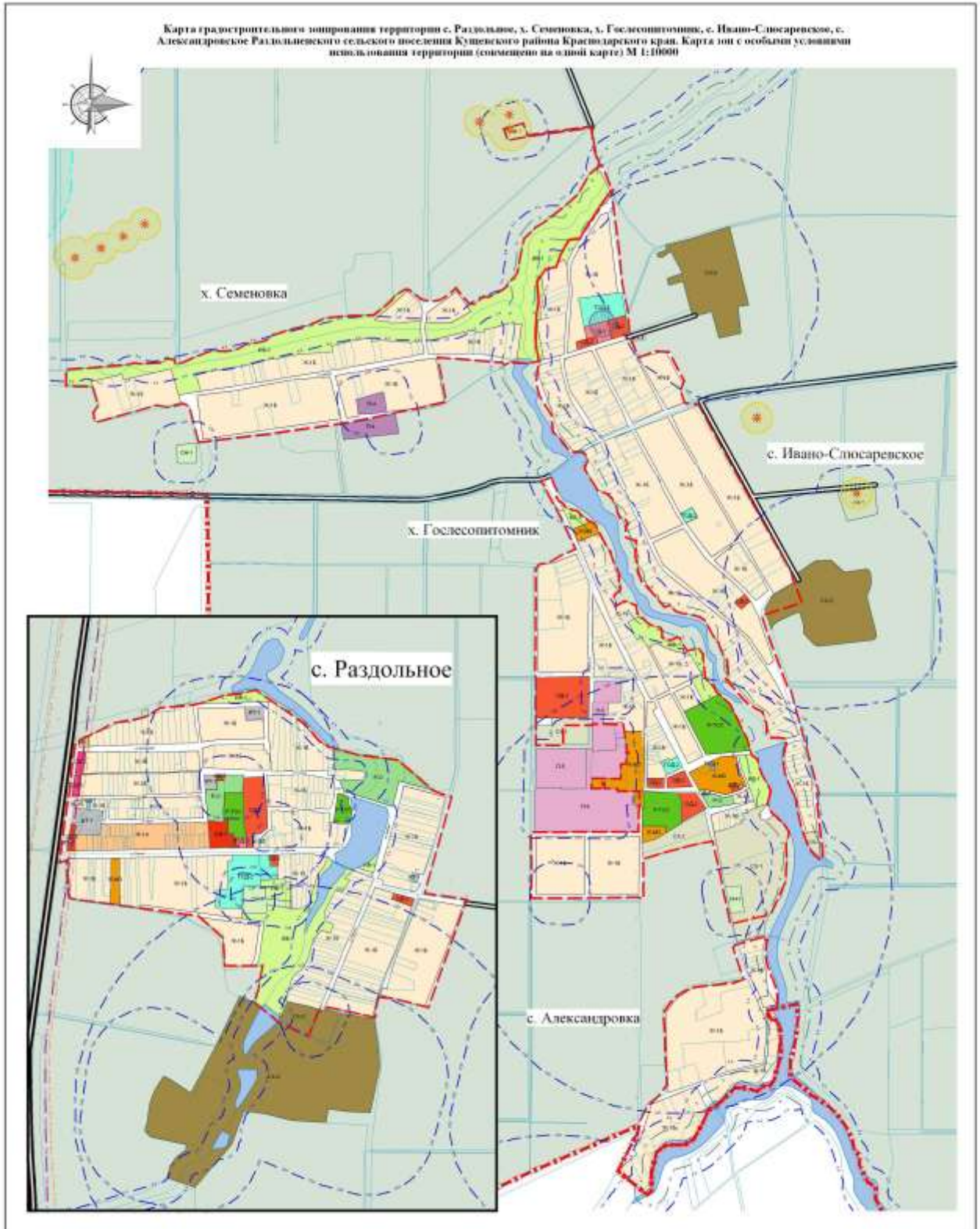
За нарушение настоящих Правил физические и юридические лица, а также должностные лица несут ответственность предусмотренную Законом Краснодарского края 23 июля 2003 года №608-КЗ «Об административных правонарушениях».

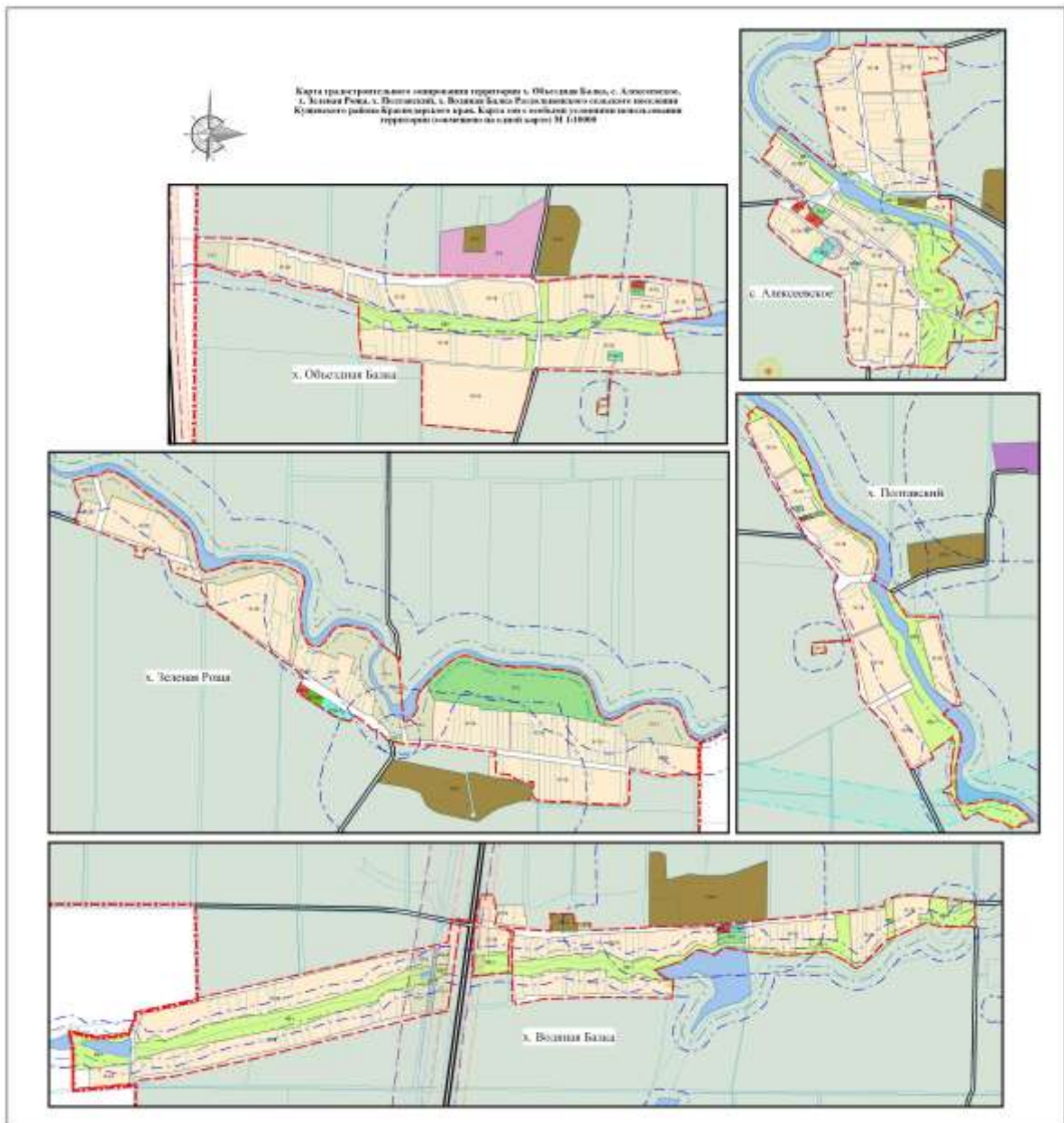
Часть 2. Карта градостроительного зонирования

Статья 19. Карта(ы) градостроительного зонирования территории Раздольненского сельского поселения Кушевского района, карта(ы) зон с особыми условиями использования территории (совмещено на одной карте)



Карта градостроительной зонирования территории с. Раздольное, х. Семеновка, х. Гослесопитомник, с. Ивано-Спосаревское, с. Александровское Раздольевского сельского поселения Кузнецкого района Краснодарского края. Карта зон с особыми условиями использования территории (совмещено на одной карте) М 1:10000





Условные обозначения

Территориальные зоны	
Жилая жилая	
Ж-1А	Зона с ограниченной этажности (не более трех этажей)
Ж-1Б	Зона с ограниченной этажности (не более трех этажей) и с ограничением этажности (не более 15 м)
Ж-1С	Зона с ограниченной этажности (не более трех этажей)
Общественно-деловая жилая	
ОД-1	Зона для размещения объектов культурно-досуговых, образовательных и спортивных назначения
ОД-2	Зона для размещения объектов культуры и развлекательного назначения (кинотеатры, театры)
ОД-3	Зона для размещения объектов культуры и развлекательного назначения (кинотеатры, театры)
Гидрозоны, водные объекты, водные угодья, водные ресурсы (с учетом территориальных зон)	
ТОО-1	Зона охраняемого водного объекта
ТОО-2	Зона охраны и развития водных ресурсов
ТОО-3	Зона охраны водных ресурсов и водных объектов
Производственная жилая	
П-1	Зона производственной, научной и образовательной деятельности
П-2	Зона производственной, научной и образовательной деятельности
П-3	Зона производственной, научной и образовательной деятельности
П-4	Зона производственной, научной и образовательной деятельности
П-5	Зона производственной, научной и образовательной деятельности
Зоны инженерной и транспортной инфраструктуры	
ИЭ-1	Зона инженерной инфраструктуры
ИЭ-2	Зона инженерной инфраструктуры
Зоны складского назначения	
СХ-1	Зона складского назначения
СХ-2	Зона складского назначения
Зоны рекреационного назначения	
Р-1	Зона рекреационного назначения
Р-2	Зона рекреационного назначения
Р-3	Зона рекреационного назначения
Р-4	Зона рекреационного назначения
Р-5	Зона рекреационного назначения
Р-6	Зона рекреационного назначения
Р-7	Зона рекреационного назначения
Р-8	Зона рекреационного назначения
Р-9	Зона рекреационного назначения
Р-10	Зона рекреационного назначения
Р-11	Зона рекреационного назначения
Р-12	Зона рекреационного назначения
Р-13	Зона рекреационного назначения
Р-14	Зона рекреационного назначения
Р-15	Зона рекреационного назначения
Р-16	Зона рекреационного назначения
Р-17	Зона рекреационного назначения
Р-18	Зона рекреационного назначения
Р-19	Зона рекреационного назначения
Р-20	Зона рекреационного назначения
Р-21	Зона рекреационного назначения
Р-22	Зона рекреационного назначения
Р-23	Зона рекреационного назначения
Р-24	Зона рекреационного назначения
Р-25	Зона рекреационного назначения
Р-26	Зона рекреационного назначения
Р-27	Зона рекреационного назначения
Р-28	Зона рекреационного назначения
Р-29	Зона рекреационного назначения
Р-30	Зона рекреационного назначения
Р-31	Зона рекреационного назначения
Р-32	Зона рекреационного назначения
Р-33	Зона рекреационного назначения
Р-34	Зона рекреационного назначения
Р-35	Зона рекреационного назначения
Р-36	Зона рекреационного назначения
Р-37	Зона рекреационного назначения
Р-38	Зона рекреационного назначения
Р-39	Зона рекреационного назначения
Р-40	Зона рекреационного назначения
Р-41	Зона рекреационного назначения
Р-42	Зона рекреационного назначения
Р-43	Зона рекреационного назначения
Р-44	Зона рекреационного назначения
Р-45	Зона рекреационного назначения
Р-46	Зона рекреационного назначения
Р-47	Зона рекреационного назначения
Р-48	Зона рекреационного назначения
Р-49	Зона рекреационного назначения
Р-50	Зона рекреационного назначения
Р-51	Зона рекреационного назначения
Р-52	Зона рекреационного назначения
Р-53	Зона рекреационного назначения
Р-54	Зона рекреационного назначения
Р-55	Зона рекреационного назначения
Р-56	Зона рекреационного назначения
Р-57	Зона рекреационного назначения
Р-58	Зона рекреационного назначения
Р-59	Зона рекреационного назначения
Р-60	Зона рекреационного назначения
Р-61	Зона рекреационного назначения
Р-62	Зона рекреационного назначения
Р-63	Зона рекреационного назначения
Р-64	Зона рекреационного назначения
Р-65	Зона рекреационного назначения
Р-66	Зона рекреационного назначения
Р-67	Зона рекреационного назначения
Р-68	Зона рекреационного назначения
Р-69	Зона рекреационного назначения
Р-70	Зона рекреационного назначения
Р-71	Зона рекреационного назначения
Р-72	Зона рекреационного назначения
Р-73	Зона рекреационного назначения
Р-74	Зона рекреационного назначения
Р-75	Зона рекреационного назначения
Р-76	Зона рекреационного назначения
Р-77	Зона рекреационного назначения
Р-78	Зона рекреационного назначения
Р-79	Зона рекреационного назначения
Р-80	Зона рекреационного назначения
Р-81	Зона рекреационного назначения
Р-82	Зона рекреационного назначения
Р-83	Зона рекреационного назначения
Р-84	Зона рекреационного назначения
Р-85	Зона рекреационного назначения
Р-86	Зона рекреационного назначения
Р-87	Зона рекреационного назначения
Р-88	Зона рекреационного назначения
Р-89	Зона рекреационного назначения
Р-90	Зона рекреационного назначения
Р-91	Зона рекреационного назначения
Р-92	Зона рекреационного назначения
Р-93	Зона рекреационного назначения
Р-94	Зона рекреационного назначения
Р-95	Зона рекреационного назначения
Р-96	Зона рекреационного назначения
Р-97	Зона рекреационного назначения
Р-98	Зона рекреационного назначения
Р-99	Зона рекреационного назначения
Р-100	Зона рекреационного назначения

Часть 3. Градостроительные регламенты

Статья 20. Виды территориальных зон, выделенных на карте градостроительного зонирования территории Раздольненского сельского поселения

Настоящими Правилами устанавливаются следующие виды территориальных зон на территории Раздольненского сельского поселения:

Кодовые обозначения территориальных зон	Наименование территориальных зон
	ЖИЛЫЕ ЗОНЫ:
Ж – 1А	Зона застройки индивидуальными жилыми домами;
Ж – 1Б	Зона застройки индивидуальными жилыми домами с содержанием домашнего скота и птицы;
Ж – МЗ	Зона застройки малоэтажными жилыми домами;
	ОБЩЕСТВЕННО- ДЕЛОВЫЕ ЗОНЫ:
ОД-1	Центральная зона делового, общественного и коммерческого назначения;
ОД-2	Зона делового, общественного и коммерческого назначения местного значения;
	СПЕЦИАЛЬНЫЕ ОБСЛУЖИВАЮЩИЕ И ДЕЛОВЫЕ ЗОНЫ ДЛЯ ОБЪЕКТОВ С БОЛЬШИМИ ЗЕМЕЛЬНЫМИ УЧАСТКАМИ
ТОД-1	Зона объектов здравоохранения;
ТОД-2	Зона объектов образования и научных комплексов;
ТОД-3	Зона объектов религиозного назначения и мемориальных комплексов
	ПРОИЗВОДСТВЕННЫЕ ЗОНЫ:
П-2	Зона предприятий, производств и объектов II класса опасности СЗЗ-500 м;
П-4	Зона предприятий, производств и объектов IV класса опасности СЗЗ-100 м;
П-5	Зона предприятий, производств и объектов V класса опасности СЗЗ-50 м;
	ЗОНЫ ИНЖЕНЕРНОЙ И ТРАНСПОРТНОЙ ИНФРАСТРУКТУР:
ИТ-1	Зона инженерной инфраструктуры;
	ЗОНЫ СЕЛЬСКОХОЗЯЙСТВЕННОГО ИСПОЛЬЗОВАНИЯ:
СХ-1	Зона сельскохозяйственных угодий;
СХ-2	Зона объектов сельскохозяйственного назначения.
	ЗОНЫ РЕКРЕАЦИОННОГО НАЗНАЧЕНИЯ:
Р-О	Зона озелененных пространств рекреационного назначения.

Р-ТОС	Зона объектов туризма, отдыха и спорта.
	ЗОНЫ СПЕЦИАЛЬНОГО НАЗНАЧЕНИЯ:
СН-1	Зона кладбищ;
	ИНЫЕ ВИДЫ ТЕРРИТОРИАЛЬНЫХ ЗОН:
ИВ-1	Зона озеленения специального назначения.

Статья 21. Виды разрешенного использования земельных участков и объектов капитального строительства в различных территориальных зонах

Ж – 1А. Зона застройки индивидуальными жилыми домами.

Зона индивидуальной жилой застройки Ж-1 А выделена для обеспечения правовых, социальных, культурных, бытовых условий формирования жилых районов из отдельно стоящих индивидуальных жилых домов усадебного типа, с возможностью ведения ограниченного личного подсобного хозяйства (без содержания скота и птицы), а также с минимально разрешенным набором услуг местного значения.

ВИДЫ РАЗРЕШЕННОГО ИСПОЛЬЗОВАНИЯ ЗЕМЕЛЬНЫХ УЧАСТКОВ И ОБЪЕКТОВ КАПИТАЛЬНОГО СТРОИТЕЛЬСТВА

ОСНОВНЫЕ			ВСПОМОГАТЕЛЬНЫЕ (установленные к основным):
Код (числовое обозначение) вида	Наименование вида разрешенного использования земельного участка	Описание вида разрешенного использования земельного участка	Описание вида
2.1	Для индивидуального жилищного строительства	Размещение индивидуального жилого дома (дом, пригодный для постоянного проживания, высотой не выше трех надземных этажей); выращивание плодовых, ягодных, овощных, бахчевых или иных декоративных или сельскохозяйственных культур; размещение индивидуальных гаражей и подсобных сооружений	хозяйственные постройки, постройки для занятия индивидуальной трудовой деятельностью, гаражи, открытые места для стоянки автомобилей, строения для домашних животных, содержание которых не требует выпаса, и птицы, сады, огороды, палисадники, отдельно стоящие беседки и навесы, в т.ч. предназначенные для осуществления хозяйственной

			<p>деятельности, отдельно стоящие индивидуальные бассейны, бани и сауны, расположенные на приусадебных участках (при условии подключения к централизованным сетям водоотведения), надворные туалеты (при условии устройства септика с фильтрующим колодцем), индивидуальные резервуары для хранения воды, скважины для забора технической воды, открытые площадки для индивидуальных занятий спортом и физкультурой, летние кухни</p>
2.1.1	Малоэтажная многоквартирная жилая застройка	<p>Размещение малоэтажного многоквартирного жилого дома, (дом, пригодный для постоянного проживания, высотой не выше 3 этажей, включая мансардный); разведение декоративных и плодовых деревьев, овощных и ягодных культур; размещение индивидуальных гаражей и иных вспомогательных сооружений; обустройство спортивных и детских площадок, площадок отдыха; размещение объектов обслуживания жилой застройки во встроенных, пристроенных и встроенно-пристроенных помещениях малоэтажного многоквартирного дома, если общая площадь таких помещений в малоэтажном многоквартирном доме не составляет более 15% общей площади помещений дома</p>	<p>дворы общего пользования; гаражи и иные вспомогательные сооружения; объекты для разведения декоративных и плодовых деревьев, овощей и ягодных культур; спортивные и детские площадки, площадки отдыха; площадки для сбора мусора, размещение объектов обслуживания жилой застройки во встроенных, пристроенных и встроенно-пристроенных помещениях малоэтажного многоквартирного дома</p>
		2-4 квартирные жилые дома	
2.3	Блокированная жилая застройка	<p>Размещение жилого дома, не предназначенного для раздела на квартиры, имеющего одну или несколько общих стен с соседними жилыми домами (количеством этажей не более чем три, при общем количестве совмещенных домов не более десяти и каждый из которых предназначен для проживания одной семьи, имеет общую стену (общие сте-</p>	<p>гаражи и иные вспомогательные сооружения; объекты для разведения декоративных и плодовых деревьев, овощей и ягодных культур; спортивные и детские площадки, площадки отдыха, площадки для сбора му-</p>

		ны) без проемов с соседним блоком или соседними блоками, расположен на отдельном земельном участке и имеет выход на территорию общего пользования (жилые дома блокированной застройки); разведение декоративных и плодовых деревьев, овощных и ягодных культур; размещение индивидуальных гаражей и иных вспомогательных сооружений; обустройство спортивных и детских площадок, площадок отдыха	сора
3.1	Коммунальное обслуживание	Размещение объектов капитального строительства в целях обеспечения физических и юридических лиц коммунальными услугами, в частности: поставки воды, тепла, электричества, газа, предоставления услуг связи, отвода канализационных стоков, очистки и уборки объектов недвижимости (котельных, водозаборов, очистных сооружений, насосных станций, водопроводов, линий электропередач, трансформаторных подстанций, газопроводов, линий связи, телефонных станций, канализаций	нет
9.3	Историко-культурная деятельность	Сохранение и изучение объектов культурного наследия народов Российской Федерации (памятников истории и культуры), в том числе: объектов археологического наследия, достопримечательных мест, мест бытования исторических промыслов, производств и ремесел, недействующих военных и гражданских захоронений, объектов культурного наследия, хозяйственная деятельность, являющаяся историческим промыслом или ремеслом, а также хозяйственная деятельность, обеспечивающая познавательный туризм	нет
12.0	Земельные участки (территории) общего пользования	Размещение объектов улично-дорожной сети, автомобильных дорог и пешеходных тротуаров в границах населенных пунктов, пешеходных переходов, набережных, береговых полос водных объектов общего пользования, скверов, бульваров, площадей, проездов, малых архитектурных форм благоустройства	нет
УСЛОВНО-РАЗРЕШЕННЫЕ			ВСПОМОГАТЕЛЬНЫЕ (установленные к условно-разрешенным):

3.3	Бытовое обслуживание	Размещение объектов капитального строительства, предназначенных для оказания населению или организациям бытовых услуг (мастерские мелкого ремонта, ателье, бани, парикмахерские, прачечные, химчистки, похоронные бюро)	гостевые автостоянки, площадки для сбора мусора, сооружения локального инженерного обеспечения
4.4	Магазины	Размещение объектов капитального строительства, предназначенных для продажи товаров, торговая площадь которых составляет до 500 кв. м	гостевые автостоянки, площадки для сбора мусора, сооружения локального инженерного обеспечения
4.6	Общественное питание	Размещение объектов капитального строительства в целях устройства мест общественного питания (рестораны, кафе, столовые, закусочные, бары)	гостевые автостоянки, площадки для сбора мусора, сооружения локального инженерного обеспечения
4.7	Гостиничное обслуживание	Размещение гостиниц, а также иных зданий, используемых с целью извлечения предпринимательской выгоды из предоставления жилого помещения для временного проживания в них	хозяйственные постройки гостиниц, сооружения локального инженерного обеспечения, гаражи служебного транспорта автостоянки для проживающих в гостинице гостевые автостоянки здания и сооружения для размещения служб охраны и наблюдения, площадки для сбора мусора
6.8	Связь	Размещение объектов связи, радиовещания, телевидения, включая воздушные радиорелейные, надземные и подземные кабельные линии связи, линии радиофикации, инфраструктуру спутниковой связи и телерадиовещания, за исключением объектов связи, размещение которых предусмотрено содержанием вида разрешенного использования с кодом 3.1	нет

ПРЕДЕЛЬНЫЕ РАЗМЕРЫ ЗЕМЕЛЬНЫХ УЧАСТКОВ И ПРЕДЕЛЬНЫЕ ПАРАМЕТРЫ РАЗРЕШЁННОГО СТРОИТЕЛЬСТВА, РЕКОНСТРУКЦИИ ОБЪЕКТОВ КАПИТАЛЬНОГО СТРОИТЕЛЬСТВА

Площадь земельного участка	
минимальная (кроме магазинов, связи, земельных участков (территорий) общего пользования и коммунального обслуживания)	400 кв.м.

минимальная для магазинов	200 кв.м.
минимальная (для объектов связи, историко-культурной деятельности, земельных участков (территорий) общего пользования и коммунального обслуживания)	10 кв.м.
максимальная	Не подлежит ограничению
Размер земельного участка:	
Для предприятий торговли	При торговой площади до 250 кв.м. - 0,08 га на 100 кв. м торговой площади; При торговой площади от 250 до 650 кв.м. - 0,08 - 0,06 га на 100 кв. м торговой площади; При торговой площади от 650 до 1500 кв.м. - 0,06 - 0,04 га на 100 кв. м торговой площади; При торговой площади от 1500 до 3500 кв.м. - 0,04 - 0,02 га на 100 кв. м торговой площади; При торговой площади свыше 3500 кв.м. - 0,02 га на 100 кв. м торговой площади
Высота зданий, сооружений:	
максимальная	15 м
минимальная	Не подлежит ограничению
Количество этажей:	
максимальное	3
минимальное	Не подлежит ограничению
Процент застройки:	
максимальный:	20 %
минимальный:	Не подлежит ограничению
для объектов связи и коммунального обслуживания	100 %
Минимальные отступы от границ земельных участков для определения мест допустимого размещения зданий, строений, сооружений, за пределами которых запрещено строительство зданий, строений, сооружений:	
От «красной линии»	5 м
От границ смежных земельных участков	3 м
От границ смежных земельных участков в сложившейся застройке, при ширине земельного участка 12 метров и менее	1 м
для объектов связи и коммунального обслуживания	0 м
Иные параметры:	
Ограничения размещения зданий, строений, сооружений	Вспомогательные строения, за исключением гаражей, размещать со стороны улиц не допускается
	Этажность вспомогательных сооружений не должна превышать двух этажей, при условии обеспечения нормативной инсоляции на территории соседних приквартирных

	участков
	На территории малоэтажной застройки и приусадебных участках запрещается строительство гаражей для грузового транспорта и транспорта для перевозки людей, находящегося в личной собственности
	Все жилые дома и хозяйственные постройки должны быть обеспечены системами водоотведения с кровли, с целью предотвращения подтопления соседних земельных участков и строений. Допускается не выполнять организованный сток воды с кровли при условии, когда смежные земельные участки находятся на одном уровне и между строениями, расположенными на соседних земельных участках расстояние не менее - 4 м.
	Допускается блокировка хозяйственных построек на смежных приусадебных участках по взаимному согласию собственников земельных участков.
	Расстояния от окон жилых помещений до хозяйственных и прочих строений, расположенных на соседних участках, должно быть не менее 6 м.
	В условиях реконструкции жилого дома допускается строительство в створе с существующим жилым домом при условии соблюдения: - нормативных противопожарных разрывов между зданиями (в том числе, расположенными на соседних земельных участках), установленных законодательством о пожарной безопасности, - охранных зон инженерных коммуникаций.
	Поднятие уровня земельного участка путем отсыпки грунта допускается при наличии письменного согласия правообладателей соседних земельных участков, подпись которых должна быть удостоверена нотариально.
Размещение парковок	В границах земельного участка должно быть обеспечено расчетное количество парковочных мест, в том числе для инвалидов
	Расчетное количество парковочных мест в зоне малоэтажной многоквартирной жилой застройки: 1 парковочное место на 1 квартиру
	Размещение отдельно стоящих гаражей на 1 машиноместо и подъездов к ним на придомовой территории многоквартирных домов не допускается.
Ограничения размещения септиков и надворных туалетов (при отсутствии центральной канализационной системы)	Расстояние от соседнего жилого дома не менее - 12 м. Расстояние от красной линии не менее - 10 м. Расстояние от границы смежного земельного участка не менее - 4 м.
Требования к ограждениям	Характер ограждения земельных участков со стороны улицы должен быть выдержан в едином стиле как минимум на протяжении одного квартала с обеих сторон улиц с максимально допустимой высотой ограждений 2,0 м. (кроме объектов со специальными требованиями к ограждению их территории). Допускается устройство функционально оправданных участков сплошного ограждения (в местах

	интенсивного движения транспорта, размещения септиков, мусорных площадок и других).
	По границе с соседним земельным участком ограждения должны быть проветриваемыми на высоту не менее 0,5 м от уровня земли ограждения и высотой не более 2,0 м

Ж – 1Б. Зона застройки индивидуальными жилыми домами с содержанием домашнего скота и птицы.

Зона индивидуальной жилой застройки Ж-1 Б выделена для обеспечения правовых, социальных, культурных, бытовых условий формирования жилых районов из отдельно стоящих индивидуальных жилых домов усадебного типа с возможностью ведения развитого личного подсобного хозяйства, а также с минимально разрешенным набором услуг местного значения.

ВИДЫ РАЗРЕШЕННОГО ИСПОЛЬЗОВАНИЯ ЗЕМЕЛЬНЫХ УЧАСТКОВ И ОБЪЕКТОВ КАПИТАЛЬНОГО СТРОИТЕЛЬСТВА

ОСНОВНЫЕ			ВСПОМОГАТЕЛЬНЫЕ (установленные к основным):
Код (числовое обозначение) вида	Наименование вида разрешенного использования земельного участка	Описание вида разрешенного использования земельного участка	Описание вида
2.1	Для индивидуального жилищного строительства	Размещение индивидуального жилого дома (дом, пригодный для постоянного проживания, высотой не выше трех надземных этажей); выращивание плодовых, ягодных, овощных, бахчевых или иных декоративных или сельскохозяйственных культур; размещение индивидуальных гаражей и подсобных сооружений	хозяйственные постройки, постройки для занятия индивидуальной трудовой деятельностью, гаражи, открытые места для стоянки автомобилей, строения для домашних животных, содержание которых не требует выпаса, и птицы, сады, огороды, палисадники, отдельно стоящие беседки и навесы, в т.ч. предназначенные для осуществления хозяйственной деятельности, отдельно стоящие индивидуальные бассейны,

			<p>бани и сауны, расположенные на приусадебных участках (при условии подключения к централизованным сетям водоотведения), надворные туалеты (при условии устройства септика с фильтрующим колодцем), индивидуальные резервуары для хранения воды, скважины для забора технической воды, открытые площадки для индивидуальных занятий спортом и физкультурой, летние кухни</p>
2.1.1	Малоэтажная многоквартирная жилая застройка	<p>Размещение малоэтажного многоквартирного жилого дома, (дом, пригодный для постоянного проживания, не выше 3 этажей, включая мансардный); разведение декоративных и плодовых деревьев, овощных и ягодных культур; размещение индивидуальных гаражей и иных вспомогательных сооружений; обустройство спортивных и детских площадок, площадок отдыха; размещение объектов обслуживания жилой застройки во встроенных, пристроенных и встроенно-пристроенных помещениях малоэтажного многоквартирного дома, если общая площадь таких помещений в малоэтажном многоквартирном доме не составляет более 15% общей площади помещений дома</p>	<p>дворы общего пользования; гаражи и иные вспомогательные сооружения; объекты для разведения декоративных и плодовых деревьев, овощей и ягодных культур; спортивные и детские площадки, площадки отдыха; площадки для сбора мусора, размещение объектов обслуживания жилой застройки во встроенных, пристроенных и встроенно-пристроенных помещениях малоэтажного многоквартирного дома</p>
2.2	Для ведения личного подсобного хозяйства	<p>Размещение жилого дома, не предназначенного для раздела на квартиры (дома, пригодные для постоянного проживания и высотой не выше трех надземных этажей); производство сельскохозяйственной продукции; размещение гаража и иных вспомогательных сооружений; содержание сельскохозяйственных животных</p>	<p>Постройки хозяйственного назначения (летние кухни, хозяйственные постройки, кладовые, подвалы, бани, бассейны, теплицы, оранжереи, сады, огороды, навесы) индивидуального использования, индивидуальные гаражи, постройки для содержания сельскохозяйственных животных</p>

2.3	Блокированная жилая застройка	<p>Размещение жилого дома, не предназначенного для раздела на квартиры, имеющего одну или несколько общих стен с соседними жилыми домами (количеством этажей не более чем три, при общем количестве совмещенных домов не более десяти и каждый из которых предназначен для проживания одной семьи, имеет общую стену (общие стены) без проемов с соседним блоком или соседними блоками, расположен на отдельном земельном участке и имеет выход на территорию общего пользования (жилые дома блокированной застройки);</p> <p>разведение декоративных и плодовых деревьев, овощных и ягодных культур; размещение индивидуальных гаражей и иных вспомогательных сооружений; обустройство спортивных и детских площадок, площадок отдыха</p>	<p>гаражи и иные вспомогательные сооружения; объекты для разведения декоративных и плодовых деревьев, овощей и ягодных культур; спортивные и детские площадки, площадки отдыха, площадки для сбора мусора</p>
3.1	Коммунальное обслуживание	<p>Размещение объектов капитального строительства в целях обеспечения физических и юридических лиц коммунальными услугами, в частности: поставки воды, тепла, электричества, газа, предоставления услуг связи, отвода канализационных стоков, очистки и уборки объектов недвижимости (котельных, водозаборов, очистных сооружений, насосных станций, водопроводов, линий электропередач, трансформаторных подстанций, газопроводов, линий связи, телефонных станций, канализаций</p>	нет
9.3	Историко-культурная деятельность	<p>Сохранение и изучение объектов культурного наследия народов Российской Федерации (памятников истории и культуры), в том числе: объектов археологического наследия, достопримечательных мест, мест бытования исторических промыслов, производств и ремесел, недействующих военных и гражданских захоронений, объектов культурного наследия, хозяйственная деятельность, являющаяся историческим промыслом или ремеслом, а также хозяйственная деятельность, обеспечивающая познавательный туризм</p>	нет
12.0	Земельные участки	Размещение объектов улично-дорожной сети, автомобильных дорог и пешеход-	нет

	(территори и) общего пользования	ных тротуаров в границах населенных пунктов, пешеходных переходов, набережных, береговых полос водных объектов общего пользования, скверов, бульваров, площадей, проездов, малых архитектурных форм благоустройства	
УСЛОВНО-РАЗРЕШЕННЫЕ			ВСПОМОГАТЕЛЬНЫЕ (установленные к условно-разрешенным):
3.3	Бытовое обслуживание	Размещение объектов капитального строительства, предназначенных для оказания населению или организациям бытовых услуг (мастерские мелкого ремонта, ателье, бани, парикмахерские, прачечные, химчистки, похоронные бюро)	гостевые автостоянки, площадки для сбора мусора, сооружения локального инженерного обеспечения
4.3	Рынки	Размещение объектов капитального строительства, сооружений, предназначенных для организации постоянной или временной торговли (ярмарка, рынок, базар), с учетом того, что каждое из торговых мест не располагает торговой площадью более 200 кв. м; размещение гаражей и (или) стоянок для автомобилей сотрудников и посетителей рынка	гостевые автостоянки, площадки для сбора мусора, сооружения локального инженерного обеспечения
4.4	Магазины	Размещение объектов капитального строительства, предназначенных для продажи товаров, торговая площадь которых составляет до 500 кв. м	гостевые автостоянки, площадки для сбора мусора, сооружения локального инженерного обеспечения
4.7	Гостиничное обслуживание	Размещение гостиниц, а также иных зданий, используемых с целью извлечения предпринимательской выгоды из предоставления жилого помещения для временного проживания в них	хозяйственные постройки гостиниц, сооружения локального инженерного обеспечения, гаражи служебного транспорта автостоянки для проживающих в гостинице гостевые автостоянки здания и сооружения для размещения служб охраны и наблюдения, площадки для сбора мусора
6.8	Связь	Размещение объектов связи, радиовещания, телевидения, включая воздушные радиорелейные, надземные и подземные кабельные линии связи, линии радиофикации, инфраструктуру спутниковой связи и телерадиовещания,	нет

	за исключением объектов связи, размещение которых предусмотрено содержанием вида разрешенного использования с кодом 3.1	
--	---	--

ПРЕДЕЛЬНЫЕ РАЗМЕРЫ ЗЕМЕЛЬНЫХ УЧАСТКОВ И ПРЕДЕЛЬНЫЕ ПАРАМЕТРЫ РАЗРЕШЁННОГО СТРОИТЕЛЬСТВА, РЕКОНСТРУКЦИИ ОБЪЕКТОВ КАПИТАЛЬНОГО СТРОИТЕЛЬСТВА

Площадь земельного участка	
минимальная (кроме объектов для ведения личного подсобного хозяйства, магазинов, связи, земельных участков (территорий) общего пользования и коммунального обслуживания)	400 кв.м.
минимальная для магазинов	200 кв.м.
минимальная для ведения личного подсобного хозяйства	1000 кв.м.
минимальная (для объектов связи, историко-культурной деятельности, земельных участков (территорий) общего пользования и коммунального обслуживания)	10 кв.м.
максимальная	Не подлежит ограничению
Размер земельного участка:	
Для предприятий торговли	При торговой площади до 250 кв.м. - 0,08 га на 100 кв. м торговой площади; При торговой площади от 250 до 650 кв.м. - 0,08 - 0,06 га на 100 кв. м торговой площади; При торговой площади от 650 до 1500 кв.м. - 0,06 - 0,04 га на 100 кв. м торговой площади; При торговой площади от 1500 до 3500 кв.м. - 0,04 - 0,02 га на 100 кв. м торговой площади; При торговой площади свыше 3500 кв.м. - 0,02 га на 100 кв. м торговой площади
Высота зданий, сооружений:	
максимальная	15 м
минимальная	Не подлежит ограничению
Количество этажей:	
максимальное	3
минимальное	Не подлежит ограничению
Процент застройки:	
максимальный:	30 %
минимальный:	Не подлежит ограничению
для объектов связи и коммунального обслуживания	100 %
Минимальные отступы от границ земельных участков для определения мест допу-	

стимого размещения зданий, строений, сооружений, за пределами которых запрещено строительство зданий, строений, сооружений:	
От «красной линии»	5 м
От границ смежных земельных участков	3 м
От границ смежных земельных участков в сложившейся застройке, при ширине земельного участка 12 метров и менее	1 м
для объектов связи и коммунального обслуживания	0 м
Иные параметры:	
Ограничения размещения зданий, строений, сооружений	Вспомогательные строения, за исключением гаражей, размещать со стороны улиц не допускается
	Этажность вспомогательных сооружений не должна превышать двух этажей, при условии обеспечения нормативной инсоляции на территории соседних приквартирных участков
	На территории малоэтажной застройки и приусадебных участках запрещается строительство гаражей для грузового транспорта и транспорта для перевозки людей, находящегося в личной собственности
	Все жилые дома и хозяйственные постройки должны быть обеспечены системами водоотведения с кровли, с целью предотвращения подтопления соседних земельных участков и строений. Допускается не выполнять организованный сток воды с кровли при условии, когда смежные земельные участки находятся на одном уровне и между строениями, расположенными на соседних земельных участках расстояние не менее - 4 м.
	Допускается блокировка хозяйственных построек на смежных приусадебных участках по взаимному согласию собственников земельных участков.
	Расстояния от окон жилых помещений до хозяйственных и прочих строений, расположенных на соседних участках, должно быть не менее 6 м.
	В условиях реконструкции жилого дома допускается строительство в створе с существующим жилым домом при условии соблюдения: - нормативных противопожарных разрывов между зданиями (в том числе, расположенными на соседних земельных участках), установленных законодательством о пожарной безопасности, - охранных зон инженерных коммуникаций.
	Поднятие уровня земельного участка путем отсыпки грунта допускается при наличии письменного согласия правообладателей соседних земельных участков, подпись которых должна быть удостоверена нотариально.
Размещение парковок	В границах земельного участка должно быть обеспечено расчетное количество парковочных мест, в том числе для инвалидов

	<p>Расчетное количество парковочных мест в зоне малоэтажной многоквартирной жилой застройки: 1 парковочное место на 1 квартиру</p> <p>Размещение отдельно стоящих гаражей на 1 машиноместо и подъездов к ним на придомовой территории многоквартирных домов не допускается.</p>
Ограничения размещения септиков и надворных туалетов (при отсутствии центральной канализационной системы)	<p>Расстояние от соседнего жилого дома не менее - 12 м.</p> <p>Расстояние от красной линии не менее - 10 м.</p> <p>Расстояние от границы смежного земельного участка не менее - 4 м.</p>
Требования к ограждениям	<p>Характер ограждения земельных участков со стороны улицы должен быть выдержан в едином стиле как минимум на протяжении одного квартала с обеих сторон улиц с максимально допустимой высотой ограждений 2,0 м. (кроме объектов со специальными требованиями к ограждению их территории). Допускается устройство функционально оправданных участков сплошного ограждения (в местах интенсивного движения транспорта, размещения септиков, мусорных площадок и других).</p> <p>По границе с соседним земельным участком ограждения должны быть проветриваемыми на высоту не менее 0,5 м от уровня земли ограждения и высотой не более 2,0 м</p>

Ж – МЗ. Зона застройки малоэтажными жилыми домами.

Зона малоэтажной смешанной жилой застройки Ж – МЗ выделена для формирования жилых районов с размещением отдельно стоящих индивидуальных жилых домов не выше 3 этажей, блокированных домов с приквартирными участками не выше 3 этажей с минимально разрешенным набором услуг местного значения.

ВИДЫ РАЗРЕШЕННОГО ИСПОЛЬЗОВАНИЯ ЗЕМЕЛЬНЫХ УЧАСТКОВ И ОБЪЕКТОВ КАПИТАЛЬНОГО СТРОИТЕЛЬСТВА

ОСНОВНЫЕ			ВСПОМОГАТЕЛЬНЫЕ (установленные к основным):
Код (числовое обозначение) вида	Наименование вида разрешенного использования земельного участка	Описание вида разрешенного использования земельного участка	Описание вида
2.1.1	Малоэтажная многоквартирная жилая застройка	Размещение малоэтажного многоквартирного жилого дома, (дом, пригодный для постоянного проживания, высотой не выше 3 этажей, включая мансардный); разведение декоративных и плодовых	дворы общего пользования; гаражи и иные вспомогательные сооружения; объекты для разведения

		<p>деревьев, овощных и ягодных культур; размещение индивидуальных гаражей и иных вспомогательных сооружений; обустройство спортивных и детских площадок, площадок отдыха; размещение объектов обслуживания жилой застройки во встроенных, пристроенных и встроенно-пристроенных помещениях малоэтажного многоквартирного дома, если общая площадь таких помещений в малоэтажном многоквартирном доме не составляет более 15% общей площади помещений дома</p>	<p>декоративных и плодовых деревьев, овощей и ягодных культур;</p> <p>спортивные и детские площадки, площадки отдыха; площадки для сбора мусора, размещение объектов обслуживания жилой застройки во встроенных, пристроенных и встроенно-пристроенных помещениях малоэтажного многоквартирного дома</p>
2.3	Блокированная жилая застройка	<p>Размещение жилого дома, не предназначенного для раздела на квартиры, имеющего одну или несколько общих стен с соседними жилыми домами (количеством этажей не более чем три, при общем количестве совмещенных домов не более десяти и каждый из которых предназначен для проживания одной семьи, имеет общую стену (общие стены) без проемов с соседним блоком или соседними блоками, расположен на отдельном земельном участке и имеет выход на территорию общего пользования (жилые дома блокированной застройки));</p> <p>разведение декоративных и плодовых деревьев, овощных и ягодных культур; размещение индивидуальных гаражей и иных вспомогательных сооружений; обустройство спортивных и детских площадок, площадок отдыха</p>	<p>гаражи и иные вспомогательные сооружения;</p> <p>объекты для разведения декоративных и плодовых деревьев, овощей и ягодных культур;</p> <p>спортивные и детские площадки, площадки отдыха, площадки для сбора мусора</p>
3.1	Коммунальное обслуживание	<p>Размещение объектов капитального строительства в целях обеспечения физических и юридических лиц коммунальными услугами, в частности: поставки воды, тепла, электричества, газа, предоставления услуг связи, отвода канализационных стоков, очистки и уборки объектов недвижимости (котельных, водозаборов, очистных сооружений, насосных станций, водопроводов, линий электропередач, трансформаторных подстанций, газопроводов, линий связи, телефонных станций, канализаций</p>	нет
9.3	Историко-культурная деятельность	<p>Сохранение и изучение объектов культурного наследия народов Российской Федерации (памятников истории и</p>	нет

	ность	культуры), в том числе: объектов археологического наследия, достопримечательных мест, мест бытования исторических промыслов, производств и ремесел, недействующих военных и гражданских захоронений, объектов культурного наследия, хозяйственная деятельность, являющаяся историческим промыслом или ремеслом, а также хозяйственная деятельность, обеспечивающая познавательный туризм	
12.0	Земельные участки (территории) общего пользования	Размещение объектов улично-дорожной сети, автомобильных дорог и пешеходных тротуаров в границах населенных пунктов, пешеходных переходов, набережных, береговых полос водных объектов общего пользования, скверов, бульваров, площадей, проездов, малых архитектурных форм благоустройства	нет
УСЛОВНО-РАЗРЕШЕННЫЕ			ВСПОМОГАТЕЛЬНЫЕ (установленные к условно-разрешенным):
2.1	Для индивидуального жилищного строительства	Размещение индивидуального жилого дома (дом, пригодный для постоянного проживания, высотой не выше трех надземных этажей); выращивание плодовых, ягодных, овощных, бахчевых или иных декоративных или сельскохозяйственных культур; размещение индивидуальных гаражей и подсобных сооружений	хозяйственные постройки, постройки для занятия индивидуальной трудовой деятельностью, гаражи, открытые места для стоянки автомобилей, строения для домашних животных, содержание которых не требует выпаса, и птицы, сады, огороды, палисадники, отдельно стоящие беседки и навесы, в т.ч. предназначенные для осуществления хозяйственной деятельности, отдельно стоящие индивидуальные бассейны, бани и сауны, расположенные на приусадебных участках (при условии подключения к централизованным сетям водоотведения), надворные туалеты (при условии устройства

			септика с фильтрующим колодцем), индивидуальные резервуары для хранения воды, скважины для забора технической воды, открытые площадки для индивидуальных занятий спортом и физкультурой, летние кухни
3.3	Бытовое обслуживание	Размещение объектов капитального строительства, предназначенных для оказания населению или организациям бытовых услуг (мастерские мелкого ремонта, ателье, бани, парикмахерские, прачечные, химчистки, похоронные бюро)	гостевые автостоянки, площадки для сбора мусора, сооружения локального инженерного обеспечения
3.4.1	Амбулаторно-поликлиническое обслуживание	Размещение объектов капитального строительства, предназначенных для оказания гражданам амбулаторно-поликлинической медицинской помощи (поликлиники, фельдшерские пункты, пункты здравоохранения, центры матери и ребенка, диагностические центры, молочные кухни, станции донорства крови, клинические лаборатории)	хозяйственные постройки амбулаторно-поликлинических учреждений, отдельно стоящие и пристроенные лаборатории, гаражи служебного транспорта сооружения локального инженерного обеспечения, гостевые автостоянки, здания и сооружения для размещения служб охраны и наблюдения, площадки для сбора мусора
3.5.1	Дошкольное, начальное и среднее общее образование	Размещение объектов капитального строительства, предназначенных для просвещения, дошкольного, начального и среднего общего образования (детские ясли, детские сады, школы, лицеи, гимназии, художественные, музыкальные школы, образовательные кружки и иные организации, осуществляющие деятельность по воспитанию, образованию и просвещению)	хозяйственные постройки, гаражи служебного транспорта, сооружения локального инженерного обеспечения, гостевые автостоянки спортивные ядра, открытые площадки для занятий спортом и физкультурой, школьные сады, здания и сооружения для размещения служб охраны и наблюдения площадки для сбора мусора
4.0	Предпринимательство	Размещение объектов капитального строительства в целях извлечения прибыли на основании торговой, банковской и иной предпринимательской деятельности.	гостевые автостоянки, площадки для сбора мусора, сооружения локального инженерного обеспечения

4.1	Деловое управление	Размещение объектов капитального строительства с целью: размещения объектов управленческой деятельности, не связанной с государственным или муниципальным управлением и оказанием услуг, а также с целью обеспечения совершения сделок, не требующих передачи товара в момент их совершения между организациями, в том числе биржевая деятельность (за исключением банковской и страховой деятельности)	гостевые автостоянки, сооружения локального инженерного обеспечения, гаражи служебного транспорта, в т.ч. встроенные в здания, отдельно стоящие хозяйственные корпуса общественных зданий, здания и сооружения для размещения служб охраны и наблюдения, площадки для сбора мусора
4.4	Магазины	Размещение объектов капитального строительства, предназначенных для продажи товаров, торговая площадь которых составляет до 5000 кв. м	гостевые автостоянки, площадки для сбора мусора, сооружения локального инженерного обеспечения
4.6	Общественное питание	Размещение объектов капитального строительства в целях устройства мест общественного питания (рестораны, кафе, столовые, закусочные, бары)	гостевые автостоянки, площадки для сбора мусора, сооружения локального инженерного обеспечения
4.7	Гостиничное обслуживание	Размещение гостиниц, а также иных зданий, используемых с целью извлечения предпринимательской выгоды из предоставления жилого помещения для временного проживания в них	хозяйственные постройки гостиниц, сооружения локального инженерного обеспечения, гаражи служебного транспорта автостоянки для проживающих в гостинице гостевые автостоянки здания и сооружения для размещения служб охраны и наблюдения, площадки для сбора мусора
2.7.1	Объекты гаражного назначения	Размещение отдельно стоящих и пристроенных гаражей, в том числе подземных, предназначенных для хранения личного автотранспорта граждан	нет
6.8	Связь	Размещение объектов связи, радиовещания, телевидения, включая воздушные радиорелейные, надземные и подземные кабельные линии связи, линии радиофикации, инфраструктуру спутниковой связи и телерадиовещания, за исключением объектов связи, размещение которых предусмотрено содержанием вида разрешенного использования с кодом 3.1	нет

ПРЕДЕЛЬНЫЕ РАЗМЕРЫ ЗЕМЕЛЬНЫХ УЧАСТКОВ И ПРЕДЕЛЬНЫЕ ПАРАМЕТРЫ РАЗРЕШЁННОГО СТРОИТЕЛЬСТВА, РЕКОНСТРУКЦИИ ОБЪЕКТОВ КАПИТАЛЬНОГО СТРОИТЕЛЬСТВА

Площадь земельного участка	
минимальная (кроме объектов связи, коммунального обслуживания, магазинов, земельных участков (территорий) общего пользования и предпринимательства)	400 кв.м.
минимальная (для предпринимательства)	350 кв.м.
минимальная для магазинов	200 кв.м.
минимальная (для объектов связи, историко-культурной деятельности, земельных участков (территорий) общего пользования и коммунального обслуживания)	10 кв.м.
максимальная	Не подлежит ограничению
Размер земельного участка:	
Для предприятий торговли	При торговой площади до 250 кв.м. - 0,08 га на 100 кв. м торговой площади; При торговой площади от 250 до 650 кв.м. - 0,08 - 0,06 га на 100 кв. м торговой площади; При торговой площади от 650 до 1500 кв.м. - 0,06 - 0,04 га на 100 кв. м торговой площади; При торговой площади от 1500 до 3500 кв.м. - 0,04 - 0,02 га на 100 кв. м торговой площади; При торговой площади свыше 3500 кв.м. - 0,02 га на 100 кв. м торговой площади
Для объектов дошкольного, начального и среднего общего образования	В соответствии с нормативами градостроительного проектирования Краснодарского края
Высота зданий, сооружений:	
максимальная	20 м
минимальная	Не подлежит ограничению
Количество этажей:	
максимальное	3
минимальное	Не подлежит ограничению
Процент застройки:	
максимальный:	50 %
минимальный:	Не подлежит ограничению
для объектов связи и коммунального обслуживания	100 %
Минимальные отступы от границ земельных участков для определения мест допустимого размещения зданий, строений, сооружений, за пределами которых запрещено строительство зданий, строений, сооружений:	
От «красной линии»	5 м

От границ смежных земельных участков	3 м
От «красной линии» до дошкольных образовательных учреждений и общеобразовательных школ	10 м
От границ смежных земельных участков в сложившейся застройке, при ширине земельного участка 12 метров и менее	1 м
для объектов связи и коммунального обслуживания	0 м
Иные параметры:	
Ограничения размещения зданий, строений, сооружений	Вспомогательные строения, за исключением гаражей, размещать со стороны улиц не допускается
	Этажность вспомогательных сооружений не должна превышать двух этажей, при условии обеспечения нормативной инсоляции на территории соседних приквартирных участков
	На территории малоэтажной застройки и приусадебных участках запрещается строительство гаражей для грузового транспорта и транспорта для перевозки людей, находящегося в личной собственности
	Все жилые дома и хозяйственные постройки должны быть обеспечены системами водоотведения с кровли, с целью предотвращения подтопления соседних земельных участков и строений. Допускается не выполнять организованный сток воды с кровли при условии, когда смежные земельные участки находятся на одном уровне и между строениями, расположенными на соседних земельных участках расстояние не менее - 4 м.
	Допускается блокировка хозяйственных построек на смежных приусадебных участках по взаимному согласию собственников земельных участков.
	Расстояния от окон жилых помещений до хозяйственных и прочих строений, расположенных на соседних участках, должно быть не менее 6 м.
	В условиях реконструкции жилого дома допускается строительство в створе с существующим жилым домом при условии соблюдения: - нормативных противопожарных разрывов между зданиями (в том числе, расположенными на соседних земельных участках), установленных законодательством о пожарной безопасности, - охранных зон инженерных коммуникаций.
	Расстояния от наземных и наземно-подземных гаражей до жилых домов и общественных зданий следует принимать не менее 15 метров; до участков школ, детских яслей-садов и лечебных учреждений стационарного типа, размещаемых на селитебных территориях, следует принимать не менее 50 метров

Размещение парковок	В границах земельного участка должно быть обеспечено расчетное количество парковочных мест, в том числе для инвалидов
	Расчетное количество парковочных мест в зоне малоэтажной многоквартирной жилой застройки: 1 парковочное место на 1 квартиру
	Размещение отдельно стоящих гаражей на 1 машиноместо и подъездов к ним на придомовой территории многоквартирных домов не допускается.
Ограничения размещения септиков и надворных туалетов (при отсутствии центральной канализационной системы)	<p>Расстояние от соседнего жилого дома не менее - 12 м.</p> <p>Расстояние от красной линии не менее - 10 м.</p> <p>Расстояние от границы смежного земельного участка не менее - 4 м.</p>
Требования к ограждениям	<p>Характер ограждения земельных участков со стороны улицы должен быть выдержан в едином стиле как минимум на протяжении одного квартала с обеих сторон улиц с максимально допустимой высотой ограждений 2,0 м. (кроме объектов со специальными требованиями к ограждению их территории). Допускается устройство функционально оправданных участков сплошного ограждения (в местах интенсивного движения транспорта, размещения септиков, мусорных площадок и других).</p> <p>По границе с соседним земельным участком ограждения должны быть проветриваемыми на высоту не менее 0,5 м от уровня земли ограждения и высотой не более 2,0 м</p>

ОБЩЕСТВЕННО-ДЕЛОВЫЕ ЗОНЫ:

Земельные участки в составе общественно-деловых зон предназначены для застройки административными зданиями, объектами образовательного, культурно-бытового, социального назначения и иными предназначенными для общественного использования объектами согласно градостроительным регламентам.

ОД-1. Центральная зона делового, общественного и коммерческого назначения.

Центральная зона делового, общественного и коммерческого назначения ОД-1 выделена для обеспечения правовых условий использования и строительства недвижимости на территориях размещения центральных функций, с широким спектром административных, деловых, общественных, культурных, обслуживающих и коммерческих видов использования многофункционального назначения. Разрешается размещение административных объектов федерального, районного, общепоселенческого и местного значения.

ВИДЫ РАЗРЕШЕННОГО ИСПОЛЬЗОВАНИЯ ЗЕМЕЛЬНЫХ УЧАСТКОВ И ОБЪЕКТОВ КАПИТАЛЬНОГО СТРОИТЕЛЬСТВА

ОСНОВНЫЕ			ВСПОМОГАТЕЛЬНЫЕ (установленные к основным):
Код (чис- ловое обо- зна- че- ние) вида	Наимено- вание вида разрешен- ного ис- пользова- ния зе- мельного участка	Описание вида разрешенного использо- вания земельного участка	Описание вида
3.1	Комму- нальное обслужи- вание	Размещение объектов капитального строительства в целях обеспечения физических и юридических лиц коммунальными услугами, в частности: поставки воды, тепла, электричества, газа, предоставления услуг связи, отвода канализационных стоков, очистки и уборки объектов недвижимости (котельных, водозаборов, очистных сооружений, насосных станций, водопроводов, линий электропередач, трансформаторных подстанций, газопроводов, линий связи, телефонных станций, канализаций, стоянок, гаражей и мастерских для обслуживания уборочной и аварийной техники, а также зданий или помещений, предназначенных для приема физических и юридических лиц в связи с предоставлением им коммунальных услуг)	нет
3.8	Обще- ственное управление	Размещение объектов капитального строительства, предназначенных для размещения органов государственной власти, органов местного самоуправления, судов, а также организаций, непосредственно обеспечивающих их деятельность; размещение объектов капитального строительства, предназначенных для размещения органов управления политических партий, профессиональных и отраслевых союзов, творческих союзов и иных общественных объединений граждан по отраслевому или политическому признаку, размещение объектов капитального строительства для дипломатических представительства иностранных государств и консульских учреждений в Российской Федерации	гостевые автостоянки , сооружения локального инженерного обеспечения, гаражи служебного транспорта, в т.ч. встроенные в здания, отдельно стоящие хозяйственные корпуса общественных зданий, здания и сооружения для размещения служб охраны и наблюдения, площадки для сбора мусора
4.0	Предпри- мательство	Размещение объектов капитального строительства в целях извлечения	гостевые автостоянки, площадки для сбора

		прибыли на основании торговой, банковской и иной предпринимательской деятельности.	мусора, сооружения локального инженерного обеспечения
4.1	Деловое управление	Размещение объектов капитального строительства с целью: размещения объектов управленческой деятельности, не связанной с государственным или муниципальным управлением и оказанием услуг, а также с целью обеспечения совершения сделок, не требующих передачи товара в момент их совершения между организациями, в том числе биржевая деятельность (за исключением банковской и страховой деятельности)	гостевые автостоянки, сооружения локального инженерного обеспечения, гаражи служебного транспорта, в т.ч. встроенные в здания, отдельно стоящие хозяйственные корпуса общественных зданий, здания и сооружения для размещения служб охраны и наблюдения, площадки для сбора мусора
9.3	Историко-культурная деятельность	Сохранение и изучение объектов культурного наследия народов Российской Федерации (памятников истории и культуры), в том числе: объектов археологического наследия, достопримечательных мест, мест бытования исторических промыслов, производств и ремесел, недействующих военных и гражданских захоронений, объектов культурного наследия, хозяйственная деятельность, являющаяся историческим промыслом или ремеслом, а также хозяйственная деятельность, обеспечивающая познавательный туризм	нет
12.0	Земельные участки (территории) общего пользования	Размещение объектов улично-дорожной сети, автомобильных дорог и пешеходных тротуаров в границах населенных пунктов, пешеходных переходов, набережных, береговых полос водных объектов общего пользования, скверов, бульваров, площадей, проездов, малых архитектурных форм благоустройства	нет
УСЛОВНО-РАЗРЕШЕННЫЕ			ВСПОМОГАТЕЛЬНЫЕ (установленные к условно-разрешенным):
4.4	Магазины	Размещение объектов капитального строительства, предназначенных для продажи товаров, торговая площадь которых составляет до 5000 кв. м	гостевые автостоянки, площадки для сбора мусора, сооружения локального инженерного обеспечения
6.8	Связь	Размещение объектов связи, радиовещания, телевидения, включая воздушные радиорелейные, надземные и подземные кабельные линии связи, линии радиофикации, инфраструктуру спутниковой связи и телерадиовещания,	нет

	за исключением объектов связи, размещение которых предусмотрено содержанием вида разрешенного использования с кодом 3.1	
--	---	--

ПРЕДЕЛЬНЫЕ РАЗМЕРЫ ЗЕМЕЛЬНЫХ УЧАСТКОВ И ПРЕДЕЛЬНЫЕ ПАРАМЕТРЫ РАЗРЕШЁННОГО СТРОИТЕЛЬСТВА, РЕКОНСТРУКЦИИ ОБЪЕКТОВ КАПИТАЛЬНОГО СТРОИТЕЛЬСТВА

Площадь земельного участка	
минимальная (кроме объектов связи, магазинов, земельных участков (территорий) общего пользования, историко-культурной деятельности и коммунального обслуживания)	400 кв.м.
минимальная для магазинов	200 кв.м.
минимальная (для объектов связи, историко-культурной деятельности, земельных участков (территорий) общего пользования и коммунального обслуживания)	10 кв.м.
максимальная	Не подлежит ограничению
Размер земельного участка:	
Для предприятий торговли	При торговой площади до 250 кв.м. - 0,08 га на 100 кв. м торговой площади; При торговой площади от 250 до 650 кв.м. - 0,08 - 0,06 га на 100 кв. м торговой площади; При торговой площади от 650 до 1500 кв.м. - 0,06 - 0,04 га на 100 кв. м торговой площади; При торговой площади от 1500 до 3500 кв.м. - 0,04 - 0,02 га на 100 кв. м торговой площади; При торговой площади свыше 3500 кв.м. - 0,02 га на 100 кв. м торговой площади
Высота зданий, сооружений:	
максимальная	20 м
минимальная	Не подлежит ограничению
Процент застройки:	
максимальный:	40 %
минимальный:	Не подлежит ограничению
для объектов связи и коммунального обслуживания	100 %
Минимальные отступы от границ земельных участков для определения мест допустимого размещения зданий, строений, сооружений, за пределами которых запрещено строительство зданий, строений, сооружений:	
От «красной линии»	5 м
От границ смежных земельных участков	3 м
для объектов связи и коммунального обслуживания	0 м

нального обслуживания	
Иные параметры:	
Минимальный процент озеленения (кроме объектов связи и коммунального обслуживания)	10 %
Ограничения размещения зданий, строений, сооружений	Вспомогательные строения размещать со стороны улиц не допускается
	Этажность вспомогательных сооружений не должна превышать двух этажей, при условии обеспечения нормативной инсоляции на территории соседних участков
	Все постройки должны быть обеспечены системами водоотведения с кровли, с целью предотвращения подтопления соседних земельных участков и строений.
Размещение парковок	В границах земельного участка должно быть обеспечено расчетное количество парковочных мест, в том числе для инвалидов
Ограничения размещения септиков и надворных туалетов (при отсутствии центральной канализационной системы)	Расстояние от соседнего жилого дома не менее - 12 м. Расстояние от красной линии не менее - 10 м. Расстояние от границы смежного земельного участка не менее - 4 м.
Требования к ограждениям	Характер ограждения земельных участков со стороны улицы должен быть выдержан в едином стиле как минимум на протяжении одного квартала с обеих сторон улиц с максимально допустимой высотой ограждений 2,0 м. (кроме объектов со специальными требованиями к ограждению их территории). Допускается устройство функционально оправданных участков сплошного ограждения (в местах интенсивного движения транспорта, размещения септиков, мусорных площадок и других).
	По границе с соседним земельным участком ограждения должны быть проветриваемыми на высоту не менее 0,5 м от уровня земли ограждения и высотой не более 2,0 м

ОД-2. Зона делового, общественного и коммерческого назначения местного значения.

Зона обслуживания и деловой активности местного значения ОД - 2 выделена для обеспечения правовых условий формирования местных (локальных) центров с широким спектром коммерческих и обслуживающих функций, ориентированных на удовлетворение повседневных и периодических потребностей населения.

ВИДЫ РАЗРЕШЕННОГО ИСПОЛЬЗОВАНИЯ ЗЕМЕЛЬНЫХ УЧАСТКОВ И ОБЪЕКТОВ КАПИТАЛЬНОГО СТРОИТЕЛЬСТВА

ОСНОВНЫЕ			ВСПОМОГАТЕЛЬНЫЕ (установленные к основным):
Код (чис-	Наименование вида	Описание вида разрешенного использования земельного участка	Описание вида

ловое обо- зна- че- ние) вида	разрешен- ного ис- пользова- ния зе- мельного участка		
3.1	Комму- нальное обслужи- вание	Размещение объектов капитального строительства в целях обеспечения физических и юридических лиц коммунальными услугами, в частности: поставки воды, тепла, электричества, газа, предоставления услуг связи, отвода канализационных стоков, очистки и уборки объектов недвижимости (котельных, водозаборов, очистных сооружений, насосных станций, водопроводов, линий электропередач, трансформаторных подстанций, газопроводов, линий связи, телефонных станций, канализаций, стоянок, гаражей и мастерских для обслуживания уборочной и аварийной техники, а также зданий или помещений, предназначенных для приема физических и юридических лиц в связи с предоставлением им коммунальных услуг)	нет
3.2	Социально е обслужи- вание	Размещение объектов капитального строительства, предназначенных для оказания гражданам социальной помощи (службы занятости населения, дома престарелых, дома ребенка, детские дома, пункты питания малоимущих граждан, пункты ночлега для бездомных граждан, службы психологической и бесплатной юридической помощи, социальные, пенсионные и иные службы, в которых осуществляется прием граждан по вопросам оказания социальной помощи и назначения социальных или пенсионных выплат); размещение объектов капитального строительства для размещения отделений почты и телеграфа; размещение объектов капитального строительства для размещения общественных некоммерческих организаций: благотворительных организаций, клубов по интересам	гостевые автостоянки , сооружения локального инженерного обеспечения, гаражи служебного транспорта, в т.ч. встроенные в здания, отдельно стоящие хозяйственные корпуса общественных зданий, здания и сооружения для размещения служб охраны и наблюдения, площадки для сбора мусора
3.3	Бытовое обслужи- вание	Размещение объектов капитального строительства, предназначенных для	гостевые автостоянки, площадки для сбора мусо-

	ние	оказания населению или организациям бытовых услуг (мастерские мелкого ремонта, ателье, бани, парикмахерские, прачечные, химчистки, похоронные бюро)	ра, сооружения локального инженерного обеспечения
3.5.1	Дошкольное, начальное и среднее общее образование	Размещение объектов капитального строительства, предназначенных для просвещения, дошкольного, начального и среднего общего образования (детские ясли, детские сады, школы, лицеи, гимназии, художественные, музыкальные школы, образовательные кружки и иные организации, осуществляющие деятельность по воспитанию, образованию и просвещению)	хозяйственные постройки, гаражи служебного транспорта, сооружения локального инженерного обеспечения, гостевые автостоянки спортивные ядра, открытые площадки для занятий спортом и физкультурой, школьные сады, здания и сооружения для размещения служб охраны и наблюдения площадки для сбора мусора
3.5.2	Среднее и высшее профессиональное образование	Размещение объектов капитального строительства, предназначенных для профессионального образования и просвещения (профессиональные технические училища, колледжи, художественные, музыкальные училища, общества знаний, институты, университеты, организации по переподготовке и повышению квалификации специалистов и иные организации, осуществляющие деятельность по образованию и просвещению)	хозяйственные постройки, гаражи служебного транспорта, сооружения локального инженерного обеспечения, гостевые автостоянки спортивные ядра, открытые площадки для занятий спортом и физкультурой, парки, здания и сооружения для размещения служб охраны и наблюдения площадки для сбора мусора
3.6	Культурное развитие	Размещение объектов капитального строительства, предназначенных для размещения в них музеев, выставочных залов, художественных галерей, домов культуры, библиотек, кинотеатров и кинозалов, театров, филармоний, планетариев; устройство площадок для празднеств и гуляний; размещение зданий и сооружений для размещения цирков, зверинцев, зоопарков, океанариумов	хозяйственные постройки, гаражи служебного транспорта сооружения локального инженерного обеспечения, гостевые автостоянки, здания и сооружения для размещения служб охраны и наблюдения, площадки для сбора мусора
3.10.1	Амбулаторное ветеринарное	Размещение объектов капитального строительства, предназначенных для оказания ветеринарных услуг без содержания животных	хозяйственные постройки, отдельно стоящие и пристроенные лаборатории, гаражи служебного транспорта,

	обслуживание		строения для содержания животных, сооружения локального инженерного обеспечения, гостевые автостоянки, здания и сооружения для размещения служб охраны и наблюдения, площадки для сбора мусора
4.0	Предпринимательство	Размещение объектов капитального строительства в целях извлечения прибыли на основании торговой, банковской и иной предпринимательской деятельности.	гостевые автостоянки, площадки для сбора мусора, сооружения локального инженерного обеспечения
4.1	Деловое управление	Размещение объектов капитального строительства с целью: размещения объектов управленческой деятельности, не связанной с государственным или муниципальным управлением и оказанием услуг, а также с целью обеспечения совершения сделок, не требующих передачи товара в момент их совершения между организациями, в том числе биржевая деятельность (за исключением банковской и страховой деятельности)	гостевые автостоянки, сооружения локального инженерного обеспечения, гаражи служебного транспорта, в т.ч. встроенные в здания, отдельно стоящие хозяйственные корпуса общественных зданий, здания и сооружения для размещения служб охраны и наблюдения, площадки для сбора мусора
4.2	Объекты торговли (торговые центры, торгово-развлекательные центры (комплексы))	Размещение объектов капитального строительства, общей площадью свыше 5000 кв. м с целью размещения одной или нескольких организаций, осуществляющих продажу товаров, и (или) оказание услуг	гостевые автостоянки, площадки для сбора мусора, сооружения локального инженерного обеспечения
4.3	Рынки	Размещение объектов капитального строительства, сооружений, предназначенных для организации постоянной или временной торговли (ярмарка, рынок, базар), с учетом того, что каждое из торговых мест не располагает торговой площадью более 200 кв. м;	гостевые автостоянки, площадки для сбора мусора, сооружения локального инженерного обеспечения
4.4	Магазины	Размещение объектов капитального строительства, предназначенных для продажи товаров, торговая площадь которых составляет до 5000 кв. м	гостевые автостоянки, площадки для сбора мусора, сооружения локального инженерного обеспечения
4.5	Банковская и страховая деятельность	Размещение объектов капитального строительства, предназначенных для размещения организаций, оказывающих	гостевые автостоянки, площадки для сбора мусора, сооружения локального

	ность	банковские и страховые	инженерного обеспечения
4.6	Общественное питание	Размещение объектов капитального строительства в целях устройства мест общественного питания (рестораны, кафе, столовые, закусочные, бары)	гостевые автостоянки, площадки для сбора мусора, сооружения локального инженерного обеспечения
4.7	Гостиничное обслуживание	Размещение гостиниц, а также иных зданий, используемых с целью извлечения предпринимательской выгоды из предоставления жилого помещения для временного проживания в них	гостевые автостоянки, площадки для сбора мусора, сооружения локального инженерного обеспечения
4.8	Развлечения	Размещение объектов капитального строительства, предназначенных для размещения: дискотек и танцевальных площадок, ночных клубов, аквапарков, боулинга, аттракционов, ипподромов, игровых автоматов (кроме игрового оборудования, используемого для проведения азартных игр)	хозяйственные постройки гостиниц, сооружения локального инженерного обеспечения, гаражи служебного транспорта автостоянки для проживающих в гостинице гостевые автостоянки здания и сооружения для размещения служб охраны и наблюдения, площадки для сбора мусора
5.1	Спорт	Размещение объектов капитального строительства в качестве спортивных клубов, спортивных залов, бассейнов	гостевые автостоянки раздевалочные и душевые помещения для посетителей спортивных объектов, здания и сооружения технологически связанные с проведением спортивных соревнований и физкультурных мероприятий, площадки для сбора мусора
8.3	Обеспечение внутреннего правопорядка	Размещение объектов капитального строительства, необходимых для подготовки и поддержания в готовности органов внутренних дел и спасательных служб, в которых существует военизированная служба; размещение объектов гражданской обороны, за исключением объектов гражданской обороны, являющихся частями производственных зданий	гостевые автостоянки, гаражи для служебного транспорта, открытые площадки для занятий спортом и физкультурой, площадки для сбора мусора
8.4	Обеспечение деятельности по исполнению наказаний	Размещение объектов капитального строительства для создания мест лишения свободы (следственные изоляторы)	гостевые автостоянки, площадки для сбора мусора, сооружения локального инженерного обеспечения
9.3	Историко-культурная деятельность	Сохранение и изучение объектов культурного наследия народов Российской Федерации (памятников истории и культуры), в том числе: объектов архео-	нет

		логического наследия, достопримечательных мест, мест бытования исторических промыслов, производств и ремесел, недействующих военных и гражданских захоронений, объектов культурного наследия, хозяйственная деятельность, являющаяся историческим промыслом или ремеслом, а также хозяйственная деятельность, обеспечивающая познавательный туризм	
12.0	Земельные участки (территории) общего пользования	Размещение объектов улично-дорожной сети, автомобильных дорог и пешеходных тротуаров в границах населенных пунктов, пешеходных переходов, набережных, береговых полос водных объектов общего пользования, скверов, бульваров, площадей, проездов, малых архитектурных форм благоустройства	нет
УСЛОВНО-РАЗРЕШЕННЫЕ			ВСПОМОГАТЕЛЬНЫЕ (установленные к условно-разрешенным):
2.1	Для индивидуального жилищного строительства	Размещение индивидуального жилого дома (дом, пригодный для постоянного проживания, высотой не выше трех надземных этажей); выращивание плодовых, ягодных, овощных, бахчевых или иных декоративных или сельскохозяйственных культур; размещение индивидуальных гаражей и подсобных сооружений	хозяйственные постройки, постройки для занятия индивидуальной трудовой деятельностью, гаражи, открытые места для стоянки автомобилей, строения для домашних животных, содержание которых не требует выпаса, и птицы, сады, огороды, палисадники, отдельно стоящие беседки и навесы, в т.ч. предназначенные для осуществления хозяйственной деятельности, отдельно стоящие индивидуальные бассейны, бани и сауны, расположенные на приусадебных участках (при условии подключения к централизованным сетям водоотведения), надворные туалеты (при условии устройства септика с фильтрующим колодцем), индивидуальные резервуары для хранения

			воды, скважины для забора технической воды, открытые площадки для индивидуальных занятий спортом и физкультурой, летние кухни
2.1.1	Малозэтажная многоквартирная жилая застройка	Размещение малоэтажного многоквартирного жилого дома, (дом, пригодный для постоянного проживания, высотой не выше 3 этажей, включая мансардный); разведение декоративных и плодовых деревьев, овощных и ягодных культур; размещение индивидуальных гаражей и иных вспомогательных сооружений; обустройство спортивных и детских площадок, площадок отдыха; размещение объектов обслуживания жилой застройки во встроенных, пристроенных и встроенно-пристроенных помещениях малоэтажного многоквартирного дома, если общая площадь таких помещений в малоэтажном многоквартирном доме не составляет более 50% общей площади помещений дома	дворы общего пользования; гаражи и иные вспомогательные сооружения; объекты для разведения декоративных и плодовых деревьев, овощей и ягодных культур; спортивные и детские площадки, площадки отдыха; площадки для сбора мусора, размещение объектов обслуживания жилой застройки во встроенных, пристроенных и встроенно-пристроенных помещениях малоэтажного многоквартирного дома
3.7	Религиозное использование	Размещение объектов капитального строительства, предназначенных для отправления религиозных обрядов (церкви, соборы, храмы, часовни, молельные дома); размещение объектов капитального строительства, предназначенных для осуществления благотворительной и религиозной образовательной деятельности (монастыри, скиты, воскресные школы, семинарии, духовные училища)	хозяйственные постройки, дома для проживания священнослужителей, вспомогательные сооружения для отправления культа, гаражи служебного автотранспорта, здания для собрания прихожан, сооружения локального инженерного обеспечения, гостевые автостоянки площадки для сбора мусора
4.9.1	Объекты придорожного сервиса	Размещение автомобильных моек и прачечных для автомобильных принадлежностей, мастерских, предназначенных для ремонта и обслуживания автомобилей и прочих объектов придорожного сервиса Размещение автозаправочных станций (бензиновых, газовых)	гостевые автостоянки, площадки для сбора мусора, сооружения локального инженерного обеспечения
6.8	Связь	Размещение объектов связи, радиовещания, телевидения, включая воздушные радиорелейные, надземные и подземные кабельные линии связи, линии радиофикации, инфраструктуру	нет

	спутниковой связи и телерадиовещания, за исключением объектов связи, размещение которых предусмотрено содержанием вида разрешенного использования с кодом 3.1	
--	---	--

ПРЕДЕЛЬНЫЕ РАЗМЕРЫ ЗЕМЕЛЬНЫХ УЧАСТКОВ И ПРЕДЕЛЬНЫЕ ПАРАМЕТРЫ РАЗРЕШЁННОГО СТРОИТЕЛЬСТВА, РЕКОНСТРУКЦИИ ОБЪЕКТОВ КАПИТАЛЬНОГО СТРОИТЕЛЬСТВА

Площадь земельного участка	
минимальная (кроме объектов связи, магазинов, земельных участков(территорий) общего пользования, историко-культурной деятельности и коммунального обслуживания)	400 кв.м.
минимальная (для объектов связи, историко-культурной деятельности, земельных участков(территорий) общего пользования и коммунального обслуживания)	10 кв.м.
минимальная для магазинов	200 кв.м.
максимальная	Не подлежит ограничению
Размер земельного участка:	
Для предприятий торговли	При торговой площади до 250 кв.м. - 0,08 га на 100 кв. м торговой площади; При торговой площади от 250 до 650 кв.м. - 0,08 - 0,06 га на 100 кв. м торговой площади; При торговой площади от 650 до 1500 кв.м. - 0,06 - 0,04 га на 100 кв. м торговой площади; При торговой площади от 1500 до 3500 кв.м. - 0,04 - 0,02 га на 100 кв. м торговой площади; При торговой площади свыше 3500 кв.м. - 0,02 га на 100 кв. м торговой площади
Высота зданий, сооружений:	
максимальная	15 м
минимальная	Не подлежит ограничению
Процент застройки:	
максимальный:	40 %
минимальный:	Не подлежит ограничению
для объектов связи и коммунального обслуживания	100 %
Минимальные отступы от границ земельных участков для определения мест допустимого размещения зданий, строений, сооружений, за пределами которых запрещено строительство зданий, строений, сооружений:	
От «красной линии»	5 м
От границ смежных земельных участков	3 м

От «красной линии» до дошкольных образовательных учреждений и общеобразовательных школ	10 м
для объектов связи и коммунального обслуживания	0 м
Иные параметры:	
Минимальный процент озеленения (кроме объектов связи и коммунального обслуживания)	10 %
Ограничения размещения зданий, строений, сооружений	Вспомогательные строения размещать со стороны улиц не допускается
	Этажность вспомогательных сооружений не должна превышать двух этажей, при условии обеспечения нормативной инсоляции на территории соседних участков
	Все постройки должны быть обеспечены системами водоотведения с кровли, с целью предотвращения подтопления соседних земельных участков и строений.
	Расстояния от АЗС с подземными резервуарами для хранения жидкого топлива до границ земельных участков детских дошкольных учреждений общеобразовательных школ, школ-интернатов, лечебных учреждений со стационаром или до стен жилых и других общественных зданий и сооружений следует принимать не менее 50 м. Указанное расстояние следует определять от топливораздаточных колонок и подземных резервуаров для хранения жидкого топлива.
	Расстояния от АЗС, предназначенных для заправки только легковых автомобилей в количестве не более 500 машин в сутки, до указанных объектов допускается уменьшать, но принимать не менее 25 м.
	Расстояние от площадок с контейнерами до окон жилых домов, границ участков детских, лечебных учреждений, мест отдыха должны быть не менее 20 м, и не более 100 м. Общее количество контейнеров не более 5 шт.
Размещение парковок	В границах земельного участка должно быть обеспечено расчетное количество парковочных мест, в том числе для инвалидов
	Расчетное количество парковочных мест в зоне малоэтажной многоквартирной жилой застройки: 1 парковочное место на 1 квартиру
	Размещение отдельно стоящих гаражей на 1 машиноместо и подъездов к ним на придомовой территории многоквартирных домов не допускается.
Ограничения размещения септиков и надворных туалетов (при отсутствии центральной канализационной системы)	Расстояние от соседнего жилого дома не менее - 12 м. Расстояние от красной линии не менее - 10 м. Расстояние от границы смежного земельного участка не менее - 4 м.
Требования к ограждениям	Характер ограждения земельных участков со стороны улицы должен быть выдержан в едином стиле как

	<p>минимум на протяжении одного квартала с обеих сторон улиц с максимально допустимой высотой ограждений 2,0 м. (кроме объектов со специальными требованиями к ограждению их территории). Допускается устройство функционально оправданных участков сплошного ограждения (в местах интенсивного движения транспорта, размещения септиков, мусорных площадок и других).</p>
	<p>По границе с соседним земельным участком ограждения должны быть проветриваемыми на высоту не менее 0,5 м от уровня земли ограждения и высотой не более 2,0 м</p>

СПЕЦИАЛЬНЫЕ ОБСЛУЖИВАЮЩИЕ И ДЕЛОВЫЕ ЗОНЫ ДЛЯ ОБЪЕКТОВ С БОЛЬШИМИ ЗЕМЕЛЬНЫМИ УЧАСТКАМИ

ТОД-1. Зона объектов здравоохранения

Зона ТОД-1 выделена для обеспечения правовых условий формирования объектов здравоохранения, требующих значительные территориальные ресурсы для своего нормального функционирования

ВИДЫ РАЗРЕШЕННОГО ИСПОЛЬЗОВАНИЯ ЗЕМЕЛЬНЫХ УЧАСТКОВ И ОБЪЕКТОВ КАПИТАЛЬНОГО СТРОИТЕЛЬСТВА

ОСНОВНЫЕ			ВСПОМОГАТЕЛЬНЫЕ (установленные к основным):
Код (чис- ловое обо- зна- че- ние) вида	Наимено- вание вида разрешен- ного ис- пользова- ния зе- мельного участка	Описание вида разрешенного использо- вания земельного участка	Описание вида
3.1	Комму- нальное обслужи- вание	<p>Размещение объектов капитального строительства в целях обеспечения физических и юридических лиц коммунальными услугами, в частности: поставки воды, тепла, электричества, газа, предоставления услуг связи, отвода канализационных стоков, очистки и уборки объектов недвижимости (котельных, водозаборов, очистных сооружений, насосных станций, водопроводов, линий электропередач, трансформаторных подстанций, газопроводов, линий связи, телефонных станций, канализаций, стоянок, гаражей и мастерских для обслуживания уборочной и аварийной техники, а также зданий или помещений,</p>	нет

		предназначенных для приема физических и юридических лиц в связи с предоставлением им коммунальных услуг)	
3.4	Здравоохранение	Размещение объектов капитального строительства, предназначенных для оказания гражданам медицинской помощи.	хозяйственные постройки амбулаторно-поликлинических учреждений, отдельно стоящие и пристроенные лаборатории, гаражи служебного транспорта сооружения локального инженерного обеспечения, гостевые автостоянки, здания и сооружения для размещения служб охраны и наблюдения, площадки для сбора мусора
3.4.1	Амбулаторно-поликлиническое обслуживание	Размещение объектов капитального строительства, предназначенных для оказания гражданам амбулаторно-поликлинической медицинской помощи (поликлиники, фельдшерские пункты, пункты здравоохранения, центры матери и ребенка, диагностические центры, молочные кухни, станции донорства крови, клинические лаборатории)	хозяйственные постройки амбулаторно-поликлинических учреждений, отдельно стоящие и пристроенные лаборатории, гаражи служебного транспорта сооружения локального инженерного обеспечения, гостевые автостоянки, здания и сооружения для размещения служб охраны и наблюдения, площадки для сбора мусора
3.4.2	Стационарное медицинское обслуживание	Размещение объектов капитального строительства, предназначенных для оказания гражданам медицинской помощи в стационарах (больницы, родильные дома, научно-медицинские учреждения и прочие объекты, обеспечивающие оказание услуги по лечению в стационаре); размещение станций скорой помощи	хозяйственные постройки амбулаторно-поликлинических учреждений, отдельно стоящие и пристроенные лаборатории, гаражи служебного транспорта сооружения локального инженерного обеспечения, гостевые автостоянки, здания и сооружения для размещения служб охраны и наблюдения, площадки для сбора мусора
9.3	Историко-культурная деятельность	Сохранение и изучение объектов культурного наследия народов Российской Федерации (памятников истории и культуры), в том числе: объектов археологического наследия, достопримечательных мест, мест бытования исторических промыслов, производств и ремесел, недействующих военных и гражданских захоронений, объектов культурного наследия, хозяйственная деятельность, являющаяся историческим промыслом или ремеслом, а также хо-	нет

		зайтвенная деятельность, обеспечивающая познавательный туризм	
12.0	Земельные участки (территории) общего пользования	Размещение объектов улично-дорожной сети, автомобильных дорог и пешеходных тротуаров в границах населенных пунктов, пешеходных переходов, набережных, береговых полос водных объектов общего пользования, скверов, бульваров, площадей, проездов, малых архитектурных форм благоустройства	нет
УСЛОВНО-РАЗРЕШЕННЫЕ			ВСПОМОГАТЕЛЬНЫЕ (установленные к условно-разрешенным):
3.7	Религиозное использование	Размещение объектов капитального строительства, предназначенных для отправления религиозных обрядов (церкви, соборы, храмы, часовни, молельные дома); размещение объектов капитального строительства, предназначенных для осуществления благотворительной и религиозной образовательной деятельности (монастыри, скиты, воскресные школы, семинарии, духовные училища)	хозяйственные постройки, дома для проживания священнослужителей, вспомогательные сооружения для отправления культа, гаражи служебного автотранспорта, здания для собрания прихожан, сооружения локального инженерного обеспечения, гостевые автостоянки площадки для сбора мусора
4.4	Магазины	Размещение объектов капитального строительства, предназначенных для продажи товаров, торговая площадь которых составляет до 5000 кв. м	гостевые автостоянки, площадки для сбора мусора, сооружения локального инженерного обеспечения

ПРЕДЕЛЬНЫЕ РАЗМЕРЫ ЗЕМЕЛЬНЫХ УЧАСТКОВ И ПРЕДЕЛЬНЫЕ ПАРАМЕТРЫ РАЗРЕШЁННОГО СТРОИТЕЛЬСТВА, РЕКОНСТРУКЦИИ ОБЪЕКТОВ КАПИТАЛЬНОГО СТРОИТЕЛЬСТВА

Площадь земельного участка	
минимальная (кроме объектов коммунального обслуживания, земельных участков (территорий) общего пользования, историко-культурной деятельности и магазинов)	400 кв.м.
минимальная для магазинов	200 кв.м.
минимальная (для объектов коммунального обслуживания, земельных участков (территорий) общего пользования и историко-культурной деятельности)	10 кв.м.
максимальная	Не подлежит ограничению
Размер земельного участка:	

Для предприятий торговли	<p>При торговой площади до 250 кв.м. - 0,08 га на 100 кв. м торговой площади;</p> <p>При торговой площади от 250 до 650 кв.м. - 0,08 - 0,06 га на 100 кв. м торговой площади;</p> <p>При торговой площади от 650 до 1500 кв.м. - 0,06 - 0,04 га на 100 кв. м торговой площади;</p> <p>При торговой площади от 1500 до 3500 кв.м. - 0,04 - 0,02 га на 100 кв. м торговой площади;</p> <p>При торговой площади свыше 3500 кв.м. - 0,02 га на 100 кв. м торговой площади</p>
Высота зданий, сооружений:	
максимальная	20 м
минимальная	Не подлежит ограничению
Процент застройки:	
максимальный:	40 %
минимальный:	Не подлежит ограничению
для объектов коммунального обслуживания	100 %
Минимальные отступы от границ земельных участков для определения мест допустимого размещения зданий, строений, сооружений, за пределами которых запрещено строительство зданий, строений, сооружений:	
От «красной линии»	5 м
От границ смежных земельных участков	3 м
для объектов коммунального обслуживания	0 м
Иные параметры:	
Минимальный процент озеленения (кроме объектов коммунального обслуживания)	10 %
Ограничения размещения зданий, строений, сооружений	Вспомогательные строения размещать со стороны улиц не допускается
	Этажность вспомогательных сооружений не должна превышать двух этажей, при условии обеспечения нормативной инсоляции на территории соседних участков
	Все постройки должны быть обеспечены системами водоотведения с кровли, с целью предотвращения подтопления соседних земельных участков и строений.
	<p>Расстояние от площадок с контейнерами до окон жилых домов, границ участков детских, лечебных учреждений, мест отдыха должны быть не менее 20 м, и не более 100 м.</p> <p>Общее количество контейнеров не более 5 шт.</p>
Размещение парковок	В границах земельного участка должно быть обеспечено расчетное количество парковочных мест, в том числе для инвалидов
Ограничения размещения септиков и надворных туалетов (при отсутствии центральной	<p>Расстояние от красной линии не менее - 10 м.</p> <p>Расстояние от границы смежного земельного участка не менее - 4 м.</p>

канализационной системы)	
Требования к ограждениям	<p>Характер ограждения земельных участков со стороны улицы должен быть выдержан в едином стиле как минимум на протяжении одного квартала с обеих сторон улиц с максимально допустимой высотой ограждений 2,0 м. (кроме объектов со специальными требованиями к ограждению их территории). Допускается устройство функционально оправданных участков сплошного ограждения (в местах интенсивного движения транспорта, размещения септиков, мусорных площадок и других).</p> <p>По границе с соседним земельным участком ограждения должны быть проветриваемыми на высоту не менее 0,5 м от уровня земли ограждения и высотой не более 2,0 м</p>

ТОД-2. Зона объектов образования и научных комплексов.

Зона ТОД-2 выделена для обеспечения правовых условий формирования объектов образования и научных комплексов, требующих значительные территориальные ресурсы для своего нормального функционирования.

ВИДЫ РАЗРЕШЕННОГО ИСПОЛЬЗОВАНИЯ ЗЕМЕЛЬНЫХ УЧАСТКОВ И ОБЪЕКТОВ КАПИТАЛЬНОГО СТРОИТЕЛЬСТВА

ОСНОВНЫЕ			ВСПОМОГАТЕЛЬНЫЕ (установленные к основным):
Код (чис- ловое обо- зна- че- ние) вида	Наимено- вание вида разрешен- ного ис- пользова- ния зе- мельного участка	Описание вида разрешенного использо- вания земельного участка	Описание вида
3.1	Комму- нальное обслужи- вание	Размещение объектов капитального строительства в целях обеспечения физических и юридических лиц коммунальными услугами, в частности: поставки воды, тепла, электричества, газа, предоставления услуг связи, отвода канализационных стоков, очистки и уборки объектов недвижимости (котельных, водозаборов, очистных сооружений, насосных станций, водопроводов, линий электропередач, трансформаторных подстанций, газопроводов, линий связи, телефонных станций, канализаций, стоянок, гаражей и мастерских для обслуживания уборочной и аварийной техники, а также зданий или помещений, предназначенных для приема физиче-	нет

		ских и юридических лиц в связи с предоставлением им коммунальных услуг)	
3.5.1	Дошкольное, начальное и среднее общее образование	Размещение объектов капитального строительства, предназначенных для просвещения, дошкольного, начального и среднего общего образования (детские ясли, детские сады, школы, лицеи, гимназии, художественные, музыкальные школы, образовательные кружки и иные организации, осуществляющие деятельность по воспитанию, образованию и просвещению)	хозяйственные постройки, гаражи служебного транспорта, сооружения локального инженерного обеспечения, гостевые автостоянки спортивные ядра, открытые площадки для занятий спортом и физкультурой, школьные сады, здания и сооружения для размещения служб охраны и наблюдения площадки для сбора мусора
3.5.2	Среднее и высшее профессиональное образование	Размещение объектов капитального строительства, предназначенных для профессионального образования и просвещения (профессиональные технические училища, колледжи, художественные, музыкальные училища, общества знаний, институты, университеты, организации по переподготовке и повышению квалификации специалистов и иные организации, осуществляющие деятельность по образованию и просвещению)	хозяйственные постройки, гаражи служебного транспорта, сооружения локального инженерного обеспечения, гостевые автостоянки спортивные ядра, открытые площадки для занятий спортом и физкультурой, парки, здания и сооружения для размещения служб охраны и наблюдения площадки для сбора мусора
9.3	Историко-культурная деятельность	Сохранение и изучение объектов культурного наследия народов Российской Федерации (памятников истории и культуры), в том числе: объектов археологического наследия, достопримечательных мест, мест бытования исторических промыслов, производств и ремесел, недействующих военных и гражданских захоронений, объектов культурного наследия, хозяйственная деятельность, являющаяся историческим промыслом или ремеслом, а также хозяйственная деятельность, обеспечивающая познавательный туризм	нет

12.0	Земельные участки (территории) общего пользования	Размещение объектов улично-дорожной сети, автомобильных дорог и пешеходных тротуаров в границах населенных пунктов, пешеходных переходов, набережных, береговых полос водных объектов общего пользования, скверов, бульваров, площадей, проездов, малых архитектурных форм благоустройства	нет
УСЛОВНО-РАЗРЕШЕННЫЕ		ВСПОМОГАТЕЛЬНЫЕ (установленные к условно-разрешенным):	
	не устанавливаются	не устанавливаются	нет

ПРЕДЕЛЬНЫЕ РАЗМЕРЫ ЗЕМЕЛЬНЫХ УЧАСТКОВ И ПРЕДЕЛЬНЫЕ ПАРАМЕТРЫ РАЗРЕШЁННОГО СТРОИТЕЛЬСТВА, РЕКОНСТРУКЦИИ ОБЪЕКТОВ КАПИТАЛЬНОГО СТРОИТЕЛЬСТВА

Площадь земельного участка	
минимальная (кроме объектов коммунального обслуживания, историко-культурной деятельности и земельных участков (территорий) общего пользования)	400 кв.м.
минимальная (для объектов коммунального обслуживания, земельных участков (территорий) общего пользования и историко-культурной деятельности)	10 кв.м.
максимальная	Не подлежит ограничению
Высота зданий, сооружений:	
максимальная	20 м
минимальная	Не подлежит ограничению
Процент застройки:	
максимальный:	40 %
минимальный:	Не подлежит ограничению
для объектов коммунального обслуживания	100 %
Минимальные отступы от границ земельных участков для определения мест допустимого размещения зданий, строений, сооружений, за пределами которых запрещено строительство зданий, строений, сооружений:	
От «красной линии»	10 м
От границ смежных земельных участков	3 м
для объектов коммунального обслуживания	0 м
Иные параметры:	
Минимальный процент озеле-	10 %

нения (кроме объектов коммунального обслуживания)	
Ограничения размещения зданий, строений, сооружений	Вспомогательные строения размещать со стороны улиц не допускается
	Этажность вспомогательных сооружений не должна превышать двух этажей, при условии обеспечения нормативной инсоляции на территории соседних участков
	Все постройки должны быть обеспечены системами водоотведения с кровли, с целью предотвращения подтопления соседних земельных участков и строений.
	Расстояние от площадок с контейнерами до окон жилых домов, границ участков детских, лечебных учреждений, мест отдыха должны быть не менее 20 м, и не более 100 м. Общее количество контейнеров не более 5 шт.
Размещение парковок	В границах земельного участка должно быть обеспечено расчетное количество парковочных мест, в том числе для инвалидов
Ограничения размещения септиков и надворных туалетов (при отсутствии центральной канализационной системы)	Расстояние от красной линии не менее - 10 м. Расстояние от границы смежного земельного участка не менее - 4 м.
Требования к ограждениям	Характер ограждения земельных участков со стороны улицы должен быть выдержан в едином стиле как минимум на протяжении одного квартала с обеих сторон улиц с максимально допустимой высотой ограждений 2,0 м. (кроме объектов со специальными требованиями к ограждению их территории). Допускается устройство функционально оправданных участков сплошного ограждения (в местах интенсивного движения транспорта, размещения септиков, мусорных площадок и других).
	По границе с соседним земельным участком ограждения должны быть проветриваемыми на высоту не менее 0,5 м от уровня земли ограждения и высотой не более 2,0 м

ТОД-3. Зона объектов религиозного назначения и мемориальных комплексов.

Зона ТОД-3 выделена для обеспечения правовых условий формирования объектов религиозного назначения и мемориальных комплексов, требующих значительные территориальные ресурсы для своего нормального функционирования.

ВИДЫ РАЗРЕШЕННОГО ИСПОЛЬЗОВАНИЯ ЗЕМЕЛЬНЫХ УЧАСТКОВ И ОБЪЕКТОВ КАПИТАЛЬНОГО СТРОИТЕЛЬСТВА

ОСНОВНЫЕ			ВСПОМОГАТЕЛЬНЫЕ (установленные к основным):
Код (чис- ловое обо- зна- че- ние) вида	Наимено- вание вида разрешен- ного ис- пользова- ния зе- мельного участка	Описание вида разрешенного использо- вания земельного участка	Описание вида
3.1	Комму- нальное обслужи- вание	Размещение объектов капитального строительства в целях обеспечения физических и юридических лиц коммунальными услугами, в частности: поставки воды, тепла, электричества, газа, предоставления услуг связи, отвода канализационных стоков, очистки и уборки объектов недвижимости (котельных, водозаборов, очистных сооружений, насосных станций, водопроводов, линий электропередач, трансформаторных подстанций, газопроводов, линий связи, телефонных станций, канализаций, стоянок, гаражей и мастерских для обслуживания уборочной и аварийной техники, а также зданий или помещений, предназначенных для приема физических и юридических лиц в связи с предоставлением им коммунальных услуг)	нет
3.7	Религиозно е использова ние	Размещение объектов капитального строительства, предназначенных для отправления религиозных обрядов (церкви, соборы, храмы, часовни, молельные дома); размещение объектов капитального строительства, предназначенных для осуществления благотворительной и религиозной образовательной деятельности (монастыри, скиты, воскресные школы, семинарии, духовные училища)	хозяйственные постройки, дома для проживания священнослужителей, вспомогательные соору- жения для отправления культы, гаражи служебного ав- тотранспорта, здания для собрания прихожан, сооружения локального инженерного обеспечения, гостевые автостоянки площадки для сбора му- сора
9.3	Историко- культурная деятель- ность	Сохранение и изучение объектов культурного наследия народов Российской Федерации (памятников истории и культуры), в том числе: объектов археологического наследия, достопримеча-	нет

		тельных мест, мест бытования исторических промыслов, производств и ремесел, недействующих военных и гражданских захоронений, объектов культурного наследия, хозяйственная деятельность, являющаяся историческим промыслом или ремеслом, а также хозяйственная деятельность, обеспечивающая познавательный туризм	
12.0	Земельные участки (территории) общего пользования	Размещение объектов улично-дорожной сети, автомобильных дорог и пешеходных тротуаров в границах населенных пунктов, пешеходных переходов, набережных, береговых полос водных объектов общего пользования, скверов, бульваров, площадей, проездов, малых архитектурных форм благоустройства	нет
УСЛОВНО-РАЗРЕШЕННЫЕ			ВСПОМОГАТЕЛЬНЫЕ (установленные к условно-разрешенным):
6.8	Связь	Размещение объектов связи, радиовещания, телевидения, включая воздушные радиорелейные, надземные и подземные кабельные линии связи, линии радиофикации, инфраструктуру спутниковой связи и телерадиовещания, за исключением объектов связи, размещение которых предусмотрено содержанием вида разрешенного использования с кодом 3.1	нет

ПРЕДЕЛЬНЫЕ РАЗМЕРЫ ЗЕМЕЛЬНЫХ УЧАСТКОВ И ПРЕДЕЛЬНЫЕ ПАРАМЕТРЫ РАЗРЕШЁННОГО СТРОИТЕЛЬСТВА, РЕКОНСТРУКЦИИ ОБЪЕКТОВ КАПИТАЛЬНОГО СТРОИТЕЛЬСТВА

Площадь земельного участка	
минимальная (кроме объектов связи, земельных участков (территорий) общего пользования, историко-культурной деятельности и коммунального обслуживания)	400 кв.м.
минимальная (для объектов связи, историко-культурной деятельности, земельных участков (территорий) общего пользования и коммунального обслуживания)	10 кв.м.
максимальная	Не подлежит ограничению
Высота зданий, сооружений:	

максимальная	20 м
минимальная	Не подлежит ограничению
Процент застройки:	
максимальный:	40 %
минимальный:	Не подлежит ограничению
для объектов связи и коммунального обслуживания	100 %
Минимальные отступы от границ земельных участков для определения мест допустимого размещения зданий, строений, сооружений, за пределами которых запрещено строительство зданий, строений, сооружений:	
От «красной линии»	5 м
От границ смежных земельных участков	3 м
для объектов связи и коммунального обслуживания	0 м
Иные параметры:	
Минимальный процент озеленения (кроме объектов связи и коммунального обслуживания)	10 %
Ограничения размещения зданий, строений, сооружений	Вспомогательные строения размещать со стороны улиц не допускается
	Этажность вспомогательных сооружений не должна превышать двух этажей, при условии обеспечения нормативной инсоляции на территории соседних участков
	Все постройки должны быть обеспечены системами водоотведения с кровли, с целью предотвращения подтопления соседних земельных участков и строений.
	Расстояние от площадок с контейнерами до окон жилых домов, границ участков детских, лечебных учреждений, мест отдыха должны быть не менее 20 м, и не более 100 м. Общее количество контейнеров не более 5 шт.
Размещение парковок	В границах земельного участка должно быть обеспечено расчетное количество парковочных мест, в том числе для инвалидов
Ограничения размещения септиков и надворных туалетов (при отсутствии центральной канализационной системы)	Расстояние от красной линии не менее - 10 м. Расстояние от границы смежного земельного участка не менее - 4 м.
Требования к ограждениям	Характер ограждения земельных участков со стороны улицы должен быть выдержан в едином стиле как минимум на протяжении одного квартала с обеих сторон улиц с максимально допустимой высотой ограждений 2,0 м. (кроме объектов со специальными требованиями к ограждению их территории). Допускается устройство функционально оправданных участков сплошного ограждения (в местах интенсивного движения транспорта, размещения септиков, мусорных площадок и других).
	По границе с соседним земельным участком ограждения должны быть проветриваемыми на высоту не

	менее 0,5 м от уровня земли ограждения и высотой не более 2,0 м
--	---

ПРОИЗВОДСТВЕННЫЕ ЗОНЫ:

Земельные участки в составе производственных зон предназначены для застройки промышленными, коммунально-складскими, иными предназначенными для этих целей производственными объектами согласно градостроительным регламентам.

П-3. Зона предприятий, производств и объектов **III класса опасности СЗЗ-300 м.**

Зона П-3 выделена для обеспечения правовых условий формирования предприятий, производств и объектов III класса опасности. Допускается широкий спектр коммерческих услуг, сопровождающих производственную деятельность. Сочетание различных видов разрешенного использования недвижимости в единой зоне возможно только при условии соблюдения нормативных санитарных требований

ВИДЫ РАЗРЕШЕННОГО ИСПОЛЬЗОВАНИЯ ЗЕМЕЛЬНЫХ УЧАСТКОВ И ОБЪЕКТОВ КАПИТАЛЬНОГО СТРОИТЕЛЬСТВА

ОСНОВНЫЕ			ВСПОМОГАТЕЛЬНЫЕ (установленные к основным):
Код (числовое обозначение) вида	Наименование вида разрешенного использования земельного участка	Описание вида разрешенного использования земельного участка	Описание вида
1.15	Хранение и переработка сельскохозяйственной продукции	Размещение зданий, сооружений, используемых для производства, хранения, первичной и глубокой переработки сельскохозяйственной продукции	<ul style="list-style-type: none"> • гаражи для служебного транспорта, • хозяйственные постройки, • сооружения локального инженерного обеспечения, • гостевые автостоянки • площадки для сбора мусора
1.18	Обеспечение сельскохозяйственного производства	Размещение машинно-транспортных и ремонтных станций, ангаров и гаражей для сельскохозяйственной техники, амбаров, водонапорных башен, трансформаторных станций и иного технического оборудования, используемого для ведения сельского хозяйства	<ul style="list-style-type: none"> • гаражи для служебного транспорта, • хозяйственные постройки, • сооружения локального инженерного обеспечения, • гостевые автостоянки

			площадки для сбора мусора
3.1	Коммунальное обслуживание	Размещение объектов капитального строительства в целях обеспечения физических и юридических лиц коммунальными услугами, в частности: поставки воды, тепла, электричества, газа, предоставления услуг связи, отвода канализационных стоков, очистки и уборки объектов недвижимости (котельных, водозаборов, очистных сооружений, насосных станций, водопроводов, линий электропередач, трансформаторных подстанций, газопроводов, линий связи, телефонных станций, канализаций, стоянок, гаражей и мастерских для обслуживания уборочной и аварийной техники, а также зданий или помещений, предназначенных для приема физических и юридических лиц в связи с предоставлением им коммунальных услуг)	нет
4.0	Предпринимательство	Размещение объектов капитального строительства в целях извлечения прибыли на основании торговой, банковской и иной предпринимательской деятельности.	гостевые автостоянки, площадки для сбора мусора, сооружения локального инженерного обеспечения
4.1	Деловое управление	Размещение объектов капитального строительства с целью: размещения объектов управленческой деятельности, не связанной с государственным или муниципальным управлением и оказанием услуг, а также с целью обеспечения совершения сделок, не требующих передачи товара в момент их совершения между организациями, в том числе биржевая деятельность (за исключением банковской и страховой деятельности)	гостевые автостоянки, сооружения локального инженерного обеспечения, гаражи служебного транспорта, в т.ч. встроенные в здания, отдельно стоящие хозяйственные корпуса общественных зданий, здания и сооружения для размещения служб охраны и наблюдения, площадки для сбора мусора
6.4	Пищевая промышленность	Размещение объектов пищевой промышленности, по переработке сельскохозяйственной продукции способом, приводящим к их переработке в иную продукцию (консервирование, копчение, хлебопечение), в том числе для производства напитков, алкогольных напитков и табачных изделий	гаражи для служебного транспорта, хозяйственные постройки, сооружения локального инженерного обеспечения, гостевые автостоянки площадки для сбора мусора
6.5	Нефтехимическая	Размещение объектов капитального строительства, предназначенных для	гаражи для служебного транспорта,

	промышленность	переработки углеводородного сырья, изготовления удобрений, полимеров, химической продукции бытового назначения и подобной продукции, а также другие подобные промышленные предприятия	хозяйственные постройки, сооружения локального инженерного обеспечения, гостевые автостоянки площадки для сбора мусора
6.6	Строительная промышленность	Размещение объектов капитального строительства, предназначенных для производства: строительных материалов (кирпичей, пиломатериалов, цемента, крепежных материалов), бытового и строительного газового и сантехнического оборудования, лифтов и подъемников, столярной продукции, сборных домов или их частей и тому подобной продукции	гаражи для служебного транспорта, хозяйственные постройки, сооружения локального инженерного обеспечения, гостевые автостоянки площадки для сбора мусора
6.9	Склады	Размещение сооружений, имеющих назначение по временному хранению, распределению и перевалке грузов (за исключением хранения стратегических запасов), не являющихся частями производственных комплексов, на которых был создан груз: промышленные базы, склады, погрузочные терминалы и доки, элеваторы и продовольственные склады, за исключением железнодорожных перевалочных складов	гаражи для служебного транспорта, хозяйственные постройки, сооружения локального инженерного обеспечения, гостевые автостоянки площадки для сбора мусора
9.3	Историко-культурная деятельность	Сохранение и изучение объектов культурного наследия народов Российской Федерации (памятников истории и культуры), в том числе: объектов археологического наследия, достопримечательных мест, мест бытования исторических промыслов, производств и ремесел, недействующих военных и гражданских захоронений, объектов культурного наследия, хозяйственная деятельность, являющаяся историческим промыслом или ремеслом, а также хозяйственная деятельность, обеспечивающая познавательный туризм	нет
12.0	Земельные участки (территории) общего пользования	Размещение объектов улично-дорожной сети, автомобильных дорог и пешеходных тротуаров в границах населенных пунктов, пешеходных переходов, набережных, береговых полос водных объектов общего пользования, скверов, бульваров, площадей, проездов, малых	нет

		архитектурных форм благоустройства	
УСЛОВНО-РАЗРЕШЕННЫЕ			ВСПОМОГАТЕЛЬНЫЕ (установленные к условно-разрешенным):
4.9.1	Объекты придорожного сервиса	Размещение автозаправочных станций (бензиновых, газовых); размещение магазинов сопутствующей торговли, зданий для организации общественного питания в качестве объектов придорожного сервиса; размещение автомобильных моек и прачечных для автомобильных принадлежностей, мастерских, предназначенных для ремонта и обслуживания автомобилей и прочих объектов придорожного сервиса	гостевые автостоянки, площадки для сбора мусора, сооружения локального инженерного обеспечения
6.8	Связь	Размещение объектов связи, радиовещания, телевидения, включая воздушные радиорелейные, надземные и подземные кабельные линии связи, линии радиофикации, инфраструктуру спутниковой связи и телерадиовещания, за исключением объектов связи, размещение которых предусмотрено содержанием вида разрешенного использования с кодом 3.1	нет
12.2	Специальная деятельность	Размещение, хранение отходов производства и потребления, медицинских отходов, биологических отходов, размещение полигонов по захоронению и сортировке бытового мусора и отходов, мест сбора вещей для их вторичной переработки	сооружения локального инженерного обеспечения, гаражи служебного транспорта, отдельно стоящие хозяйственные корпуса, здания и сооружения для размещения служб охраны и наблюдения

ПРЕДЕЛЬНЫЕ РАЗМЕРЫ ЗЕМЕЛЬНЫХ УЧАСТКОВ И ПРЕДЕЛЬНЫЕ ПАРАМЕТРЫ РАЗРЕШЁННОГО СТРОИТЕЛЬСТВА, РЕКОНСТРУКЦИИ ОБЪЕКТОВ КАПИТАЛЬНОГО СТРОИТЕЛЬСТВА

Площадь земельного участка	
минимальная (кроме объектов связи, магазинов, земельных участков (территорий) общего пользования, историко-культурной деятельности и коммунального обслуживания)	1000 кв.м.
минимальная для магазинов	200 кв.м.
минимальная (для объектов связи, историко-культурной деятельности, земельных	10 кв.м.

участков(территорий) общего пользования и коммунального обслуживания)	
максимальная	Не подлежит ограничению
Размер земельного участка:	
Для предприятий торговли	При торговой площади до 250 кв.м. - 0,08 га на 100 кв. м торговой площади; При торговой площади от 250 до 650 кв.м. - 0,08 - 0,06 га на 100 кв. м торговой площади; При торговой площади от 650 до 1500 кв.м. - 0,06 - 0,04 га на 100 кв. м торговой площади; При торговой площади от 1500 до 3500 кв.м. - 0,04 - 0,02 га на 100 кв. м торговой площади; При торговой площади свыше 3500 кв.м. - 0,02 га на 100 кв. м торговой площади
Высота зданий, сооружений:	
максимальная	20 м
минимальная	Не подлежит ограничению
Процент застройки:	
максимальный:	40 %
минимальный:	Не подлежит ограничению
для объектов связи и коммунального обслуживания	100 %
Минимальные отступы от границ земельных участков для определения мест допустимого размещения зданий, строений, сооружений, за пределами которых запрещено строительство зданий, строений, сооружений:	
От «красной линии»	5 м
От границ смежных земельных участков	3 м
для объектов связи и коммунального обслуживания	0 м
Иные параметры:	
Минимальный процент озеленения (кроме объектов связи и коммунального обслуживания)	10 %
Ограничения размещения зданий, строений, сооружений	Вспомогательные строения размещать со стороны улиц не допускается
	Этажность вспомогательных сооружений не должна превышать двух этажей, при условии обеспечения нормативной инсоляции на территории соседних участков
	Все постройки должны быть обеспечены системами водоотведения с кровли, с целью предотвращения подтопления соседних земельных участков и строений.
	Расстояния от АЗС с подземными резервуарами для хранения жидкого топлива до границ земельных участков детских дошкольных учреждений общеобразовательных школ, школ-интернатов, лечебных учреждений со стационаром или до стен жилых и других общественных зданий и сооружений следует принимать не менее 50 м. Указанное

	<p>расстояние следует определять от топливораздаточных колонок и подземных резервуаров для хранения жидкого топлива.</p> <p>Расстояния от АЗС, предназначенных для заправки только легковых автомобилей в количестве не более 500 машин в сутки, до указанных объектов допускается уменьшать, но принимать не менее 25 м.</p>
	<p>Расстояние от площадок с контейнерами до окон жилых домов, границ участков детских, лечебных учреждений, мест отдыха должны быть не менее 20 м, и не более 100 м.</p> <p>Общее количество контейнеров не более 5 шт.</p>
	<p>размер санитарно-защитной зоны устанавливается в соответствии с СанПиН 2.2.1/2.1.1.1200-03 "Санитарно-защитные зоны и санитарная классификация предприятий, сооружений и иных объектов" в зависимости максимальной проектной или фактически достигнутой мощности</p>
Размещение парковок	<p>В границах земельного участка должно быть обеспечено расчетное количество парковочных мест, в том числе для инвалидов</p>
Ограничения размещения септиков и надворных туалетов (при отсутствии центральной канализационной системы)	<p>Расстояние от красной линии не менее - 10 м.</p> <p>Расстояние от границы смежного земельного участка не менее - 4 м.</p>
Требования к ограждениям	<p>Характер ограждения земельных участков со стороны улицы должен быть выдержан в едином стиле как минимум на протяжении одного квартала с обеих сторон улиц с максимально допустимой высотой ограждений 2,0 м. (кроме объектов со специальными требованиями к ограждению их территории). Допускается устройство функционально оправданных участков сплошного ограждения (в местах интенсивного движения транспорта, размещения септиков, мусорных площадок и других).</p> <p>По границе с соседним земельным участком ограждения должны быть проветриваемыми на высоту не менее 0,5 м от уровня земли ограждения и высотой не более 2,0 м</p>

II – 4. Зона предприятий, производств и объектов
IV класса опасности СЗЗ-100 м.

Зона II-4 выделена для обеспечения правовых условий формирования предприятий, производств и объектов IV класса опасности, с низкими уровнями шума и загрязнения. Допускается широкий спектр коммерческих услуг, сопровождающих производственную деятельность. Сочетание различных видов разрешенного использования недвижимости в единой зоне возможно только при условии соблюдения нормативных санитарных требований.

ВИДЫ РАЗРЕШЕННОГО ИСПОЛЬЗОВАНИЯ ЗЕМЕЛЬНЫХ УЧАСТКОВ И

ОБЪЕКТОВ КАПИТАЛЬНОГО СТРОИТЕЛЬСТВА

ОСНОВНЫЕ			ВСПОМОГАТЕЛЬНЫЕ (установленные к основным):
Код (чис- ловое обо- зна- че- ние) вида	Наимено- вание вида разрешен- ного ис- пользова- ния зе- мельного участка	Описание вида разрешенного использо- вания земельного участка	Описание вида
1.15	Хранение и переработка сельскохозяйственной продукции	Размещение зданий, сооружений, используемых для производства, хранения, первичной и глубокой переработки сельскохозяйственной продукции	гаражи для служебного транспорта, хозяйственные постройки, сооружения локального инженерного обеспечения, гостевые автостоянки площадки для сбора мусора
1.18	Обеспечение сельскохозяйственного производства	Размещение машинно-транспортных и ремонтных станций, ангаров и гаражей для сельскохозяйственной техники, амбаров, водонапорных башен, трансформаторных станций и иного технического оборудования, используемого для ведения сельского хозяйства	гаражи для служебного транспорта, хозяйственные постройки, сооружения локального инженерного обеспечения, гостевые автостоянки площадки для сбора мусора
3.1	Коммунальное обслуживание	Размещение объектов капитального строительства в целях обеспечения физических и юридических лиц коммунальными услугами, в частности: поставки воды, тепла, электричества, газа, предоставления услуг связи, отвода канализационных стоков, очистки и уборки объектов недвижимости (котельных, водозаборов, очистных сооружений, насосных станций, водопроводов, линий электропередач, трансформаторных подстанций, газопроводов, линий связи, телефонных станций, канализаций, стоянок, гаражей и мастерских для обслуживания уборочной и аварийной техники, а также зданий или помещений, предназначенных для приема физических и юридических лиц в связи с предоставлением им коммунальных услуг)	нет

4.0	Предпринимательство	Размещение объектов капитального строительства в целях извлечения прибыли на основании торговой, банковской и иной предпринимательской деятельности.	гостевые автостоянки, площадки для сбора мусора, сооружения локального инженерного обеспечения
4.1	Деловое управление	Размещение объектов капитального строительства с целью: размещения объектов управленческой деятельности, не связанной с государственным или муниципальным управлением и оказанием услуг, а также с целью обеспечения совершения сделок, не требующих передачи товара в момент их совершения между организациями, в том числе биржевая деятельность (за исключением банковской и страховой деятельности)	гостевые автостоянки, сооружения локального инженерного обеспечения, гаражи служебного транспорта, в т.ч. встроенные в здания, отдельно стоящие хозяйственные корпуса общественных зданий, здания и сооружения для размещения служб охраны и наблюдения, площадки для сбора мусора
6.4	Пищевая промышленность	Размещение объектов пищевой промышленности, по переработке сельскохозяйственной продукции способом, приводящим к их переработке в иную продукцию (консервирование, копчение, хлебопечение), в том числе для производства напитков, алкогольных напитков и табачных изделий	гаражи для служебного транспорта, хозяйственные постройки, сооружения локального инженерного обеспечения, гостевые автостоянки площадки для сбора мусора
6.5	Нефтехимическая промышленность	Размещение объектов капитального строительства, предназначенных для переработки углеводородного сырья, изготовления удобрений, полимеров, химической продукции бытового назначения и подобной продукции, а также другие подобные промышленные предприятия	гаражи для служебного транспорта, хозяйственные постройки, сооружения локального инженерного обеспечения, гостевые автостоянки площадки для сбора мусора
6.6	Строительная промышленность	Размещение объектов капитального строительства, предназначенных для производства: строительных материалов (кирпичей, пиломатериалов, цемента, крепежных материалов), бытового и строительного газового и сантехнического оборудования, лифтов и подъемников, столярной продукции, сборных домов или их частей и тому подобной продукции	гаражи для служебного транспорта, хозяйственные постройки, сооружения локального инженерного обеспечения, гостевые автостоянки площадки для сбора мусора
6.9	Склады	Размещение сооружений, имеющих назначение по временному хранению, распределению и перевалке грузов (за исключением хранения стратегических запасов), не являющихся частями	гаражи для служебного транспорта, хозяйственные постройки, сооружения локально-

		производственных комплексов, на которых был создан груз: промышленные базы, склады, погрузочные терминалы и доки, элеваторы и продовольственные склады, за исключением железнодорожных перевалочных складов	го инженерного обеспечения, гостевые автостоянки площадки для сбора мусора
9.3	Историко-культурная деятельность	Сохранение и изучение объектов культурного наследия народов Российской Федерации (памятников истории и культуры), в том числе: объектов археологического наследия, достопримечательных мест, мест бытования исторических промыслов, производств и ремесел, недействующих военных и гражданских захоронений, объектов культурного наследия, хозяйственная деятельность, являющаяся историческим промыслом или ремеслом, а также хозяйственная деятельность, обеспечивающая познавательный туризм	нет
12.0	Земельные участки (территории) общего пользования	Размещение объектов улично-дорожной сети, автомобильных дорог и пешеходных тротуаров в границах населенных пунктов, пешеходных переходов, набережных, береговых полос водных объектов общего пользования, скверов, бульваров, площадей, проездов, малых архитектурных форм благоустройства	нет
УСЛОВНО-РАЗРЕШЕННЫЕ			ВСПОМОГАТЕЛЬНЫЕ (установленные к условно-разрешенным):
3.3	Бытовое обслуживание	Размещение объектов капитального строительства, предназначенных для оказания населению или организациям бытовых услуг (мастерские мелкого ремонта, ателье, бани, парикмахерские, прачечные, химчистки, похоронные бюро)	гостевые автостоянки, площадки для сбора мусора, сооружения локального инженерного обеспечения
4.2	Объекты торговли (торговые центры, торгово-развлекательные центры (комплексы))	Размещение объектов капитального строительства, общей площадью свыше 5000 кв. м с целью размещения одной или нескольких организаций, осуществляющих продажу товаров, и (или) оказание услуг	гостевые автостоянки, площадки для сбора мусора, сооружения локального инженерного обеспечения

4.9.1	Объекты придорожного сервиса	Размещение автозаправочных станций (бензиновых, газовых); размещение магазинов сопутствующей торговли, зданий для организации общественного питания в качестве объектов придорожного сервиса; размещение автомобильных моек и прачечных для автомобильных принадлежностей, мастерских, предназначенных для ремонта и обслуживания автомобилей и прочих объектов придорожного сервиса	гостевые автостоянки, площадки для сбора мусора, сооружения локального инженерного обеспечения
4.4	Магазины	Размещение объектов капитального строительства, предназначенных для продажи товаров, торговая площадь которых составляет до 500 кв. м	гостевые автостоянки, площадки для сбора мусора, сооружения локального инженерного обеспечения
4.6	Общественное питание	Размещение объектов капитального строительства в целях устройства мест общественного питания (рестораны, кафе, столовые, закусочные, бары)	гостевые автостоянки, площадки для сбора мусора, сооружения локального инженерного обеспечения
6.8	Связь	Размещение объектов связи, радиовещания, телевидения, включая воздушные радиорелейные, надземные и подземные кабельные линии связи, линии радиофикации, инфраструктуру спутниковой связи и телерадиовещания, за исключением объектов связи, размещение которых предусмотрено содержанием вида разрешенного использования с кодом 3.1	нет

ПРЕДЕЛЬНЫЕ РАЗМЕРЫ ЗЕМЕЛЬНЫХ УЧАСТКОВ И ПРЕДЕЛЬНЫЕ ПАРАМЕТРЫ РАЗРЕШЁННОГО СТРОИТЕЛЬСТВА, РЕКОНСТРУКЦИИ ОБЪЕКТОВ КАПИТАЛЬНОГО СТРОИТЕЛЬСТВА

Площадь земельного участка	
минимальная (кроме объектов связи, магазинов, земельных участков (территорий) общего пользования, историко-культурной деятельности и коммунального обслуживания)	1000 кв.м.
минимальная для магазинов	200 кв.м.
минимальная (для объектов связи, историко-культурной деятельности, земельных участков (территорий) общего пользования и коммунального обслуживания)	10 кв.м.
максимальная	Не подлежит ограничению

Размер земельного участка:	
Для предприятий торговли	<p>При торговой площади до 250 кв.м. - 0,08 га на 100 кв. м торговой площади;</p> <p>При торговой площади от 250 до 650 кв.м. - 0,08 - 0,06 га на 100 кв. м торговой площади;</p> <p>При торговой площади от 650 до 1500 кв.м. - 0,06 - 0,04 га на 100 кв. м торговой площади;</p> <p>При торговой площади от 1500 до 3500 кв.м. - 0,04 - 0,02 га на 100 кв. м торговой площади;</p> <p>При торговой площади свыше 3500 кв.м. - 0,02 га на 100 кв. м торговой площади</p>
Высота зданий, сооружений:	
максимальная	20 м
минимальная	Не подлежит ограничению
Процент застройки:	
максимальный:	40 %
минимальный:	Не подлежит ограничению
для объектов связи и коммунального обслуживания	100 %
Минимальные отступы от границ земельных участков для определения мест допустимого размещения зданий, строений, сооружений, за пределами которых запрещено строительство зданий, строений, сооружений:	
От «красной линии»	5 м
От границ смежных земельных участков	3 м
для объектов связи и коммунального обслуживания	0 м
Иные параметры:	
Минимальный процент озеленения (кроме объектов связи и коммунального обслуживания)	10 %
Ограничения размещения зданий, строений, сооружений	Вспомогательные строения размещать со стороны улиц не допускается
	Этажность вспомогательных сооружений не должна превышать двух этажей, при условии обеспечения нормативной инсоляции на территории соседних участков
	Все постройки должны быть обеспечены системами водоотведения с кровли, с целью предотвращения подтопления соседних земельных участков и строений.
	Расстояния от АЗС с подземными резервуарами для хранения жидкого топлива до границ земельных участков детских дошкольных учреждений общеобразовательных школ, школ-интернатов, лечебных учреждений со стационаром или до стен жилых и других общественных зданий и сооружений следует принимать не менее 50 м. Указанное расстояние следует определять от топливораздаточных колонок и подземных резервуаров для хранения жидкого топлива.
	Расстояния от АЗС, предназначенных для заправки только

	<p>легковых автомобилей в количестве не более 500 машин в сутки, до указанных объектов допускается уменьшать, но принимать не менее 25 м.</p> <p>Расстояние от площадок с контейнерами до окон жилых домов, границ участков детских, лечебных учреждений, мест отдыха должны быть не менее 20 м, и не более 100 м.</p> <p>Общее количество контейнеров не более 5 шт.</p> <p>размер санитарно-защитной зоны устанавливается в соответствии с СанПиН 2.2.1/2.1.1.1200-03 "Санитарно-защитные зоны и санитарная классификация предприятий, сооружений и иных объектов" в зависимости максимальной проектной или фактически достигнутой мощности</p>
Размещение парковок	В границах земельного участка должно быть обеспечено расчетное количество парковочных мест, в том числе для инвалидов
Ограничения размещения септиков и надворных туалетов (при отсутствии центральной канализационной системы)	<p>Расстояние от красной линии не менее - 10 м.</p> <p>Расстояние от границы смежного земельного участка не менее - 4 м.</p>
Требования к ограждениям	<p>Характер ограждения земельных участков со стороны улицы должен быть выдержан в едином стиле как минимум на протяжении одного квартала с обеих сторон улиц с максимально допустимой высотой ограждений 2,0 м. (кроме объектов со специальными требованиями к ограждению их территории). Допускается устройство функционально оправданных участков сплошного ограждения (в местах интенсивного движения транспорта, размещения септиков, мусорных площадок и других).</p> <p>По границе с соседним земельным участком ограждения должны быть проветриваемыми на высоту не менее 0,5 м от уровня земли ограждения и высотой не более 2,0 м</p>

П – 5. Зона предприятий, производств и объектов
V класса опасности СЗЗ-50 м.

Зона П-5 выделена для обеспечения правовых условий формирования предприятий, производств и объектов V класса опасности, с низкими уровнями шума и загрязнения. Допускается широкий спектр коммерческих услуг, сопровождающих производственную деятельность. Сочетание различных видов разрешенного использования недвижимости в единой зоне возможно только при условии соблюдения нормативных санитарных требований.

**ВИДЫ РАЗРЕШЕННОГО ИСПОЛЬЗОВАНИЯ ЗЕМЕЛЬНЫХ УЧАСТКОВ И
ОБЪЕКТОВ КАПИТАЛЬНОГО СТРОИТЕЛЬСТВА**

ОСНОВНЫЕ	ВСПОМОГАТЕЛЬНЫЕ (установленные к основным):
-----------------	--

Код (числовое обозначение) вида	Наименование вида разрешенного использования земельного участка	Описание вида разрешенного использования земельного участка	Описание вида
1.15	Хранение и переработка сельскохозяйственной продукции	Размещение зданий, сооружений, используемых для производства, хранения, первичной и глубокой переработки сельскохозяйственной продукции	гаражи для служебного транспорта, хозяйственные постройки, сооружения локального инженерного обеспечения, гостевые автостоянки площадки для сбора мусора
1.18	Обеспечение сельскохозяйственного производства	Размещение машинно-транспортных и ремонтных станций, ангаров и гаражей для сельскохозяйственной техники, амбаров, водонапорных башен, трансформаторных станций и иного технического оборудования, используемого для ведения сельского хозяйства	гаражи для служебного транспорта, хозяйственные постройки, сооружения локального инженерного обеспечения, гостевые автостоянки площадки для сбора мусора
3.1	Коммунальное обслуживание	Размещение объектов капитального строительства в целях обеспечения физических и юридических лиц коммунальными услугами, в частности: поставки воды, тепла, электричества, газа, предоставления услуг связи, отвода канализационных стоков, очистки и уборки объектов недвижимости (котельных, водозаборов, очистных сооружений, насосных станций, водопроводов, линий электропередач, трансформаторных подстанций, газопроводов, линий связи, телефонных станций, канализаций, стоянок, гаражей и мастерских для обслуживания уборочной и аварийной техники, а также зданий или помещений, предназначенных для приема физических и юридических лиц в связи с предоставлением им коммунальных услуг)	нет
4.0	Предпринимательство	Размещение объектов капитального строительства в целях извлечения прибыли на основании торговой, банковской и иной	гостевые автостоянки, площадки для сбора мусора, сооружения локального инженерного

		предпринимательской деятельности.	обеспечения
4.1	Деловое управление	Размещение объектов капитального строительства с целью: размещения объектов управленческой деятельности, не связанной с государственным или муниципальным управлением и оказанием услуг, а также с целью обеспечения совершения сделок, не требующих передачи товара в момент их совершения между организациями, в том числе биржевая деятельность (за исключением банковской и страховой деятельности)	гостевые автостоянки, сооружения локального инженерного обеспечения, гаражи служебного транспорта, в т.ч. встроенные в здания, отдельно стоящие хозяйственные корпуса общественных зданий, здания и сооружения для размещения служб охраны и наблюдения, площадки для сбора мусора
4.9	Обслуживание автотранспорта	Размещение гаражей, стоянок (парковок) с количеством мест (боксов) не менее 10 (в том числе для грузового транспорта), в том числе многоярусных	здания и сооружения для размещения служб охраны и наблюдения площадью не более 20 м ² , площадки для сбора мусора, сооружения локального инженерного обеспечения
6.4	Пищевая промышленность	Размещение объектов пищевой промышленности, по переработке сельскохозяйственной продукции способом, приводящим к их переработке в иную продукцию (консервирование, копчение, хлебопечение), в том числе для производства напитков, алкогольных напитков и табачных изделий	гаражи для служебного транспорта, хозяйственные постройки, сооружения локального инженерного обеспечения, гостевые автостоянки, площадки для сбора мусора
6.5	Нефтехимическая промышленность	Размещение объектов капитального строительства, предназначенных для переработки углеводородного сырья, изготовления удобрений, полимеров, химической продукции бытового назначения и подобной продукции, а также другие подобные промышленные предприятия	гаражи для служебного транспорта, хозяйственные постройки, сооружения локального инженерного обеспечения, гостевые автостоянки, площадки для сбора мусора
6.6	Строительная промышленность	Размещение объектов капитального строительства, предназначенных для производства: строительных материалов (кирпичей, пиломатериалов, цемента, крепежных материалов), бытового и строительного газового и сантехнического оборудования, лифтов и подъемников, столярной продукции, сборных домов или их частей и тому подобной продукции	гаражи для служебного транспорта, хозяйственные постройки, сооружения локального инженерного обеспечения, гостевые автостоянки, площадки для сбора мусора

6.9	Склады	Размещение сооружений, имеющих назначение по временному хранению, распределению и перевалке грузов (за исключением хранения стратегических запасов), не являющихся частями производственных комплексов, на которых был создан груз: промышленные базы, склады, погрузочные терминалы и доки, элеваторы и продовольственные склады, за исключением железнодорожных перевалочных складов	гаражи для служебного транспорта, хозяйственные постройки, сооружения локального инженерного обеспечения, гостевые автостоянки, площадки для сбора мусора
8.1	Обеспечение вооруженных сил	Размещение объектов капитального строительства, предназначенных для разработки, испытания, производства ремонта или уничтожения вооружения, техники военного назначения и боеприпасов; обустройство земельных участков в качестве испытательных полигонов, мест уничтожения вооружения и захоронения отходов, возникающих в связи с использованием, производством, ремонтом или уничтожением вооружений или боеприпасов; размещение объектов капитального строительства, необходимых для создания и хранения запасов материальных ценностей в государственном и мобилизационном резервах (хранилища, склады и другие объекты); размещение объектов, для обеспечения безопасности которых были созданы закрытые административно-территориальные образования	гаражи для служебного транспорта, хозяйственные постройки, сооружения локального инженерного обеспечения, гостевые автостоянки, площадки для сбора мусора
9.3	Историко-культурная деятельность	Сохранение и изучение объектов культурного наследия народов Российской Федерации (памятников истории и культуры), в том числе: объектов археологического наследия, достопримечательных мест, мест бытования исторических промыслов, производств и ремесел, недействующих военных и гражданских захоронений, объектов культурного наследия, хозяйственная деятельность, являющаяся историческим промыслом или ремеслом, а также хозяйственная деятельность, обеспечивающая познавательный туризм	нет

12.0	Земельные участки (территории) общего пользования	Размещение объектов улично-дорожной сети, автомобильных дорог и пешеходных тротуаров в границах населенных пунктов, пешеходных переходов, набережных, береговых полос водных объектов общего пользования, скверов, бульваров, площадей, проездов, малых архитектурных форм благоустройства	нет
УСЛОВНО-РАЗРЕШЕННЫЕ			ВСПОМОГАТЕЛЬНЫЕ (установленные к условно-разрешенным):
3.3	Бытовое обслуживание	Размещение объектов капитального строительства, предназначенных для оказания населению или организациям бытовых услуг (мастерские мелкого ремонта, ателье, бани, парикмахерские, прачечные, химчистки, похоронные бюро)	гостевые автостоянки, площадки для сбора мусора, сооружения локального инженерного обеспечения
4.2	Объекты торговли (торговые центры, торгово-развлекательные центры (комплексы))	Размещение объектов капитального строительства, общей площадью свыше 5000 кв. м с целью размещения одной или нескольких организаций, осуществляющих продажу товаров, и (или) оказание услуг	гостевые автостоянки, площадки для сбора мусора, сооружения локального инженерного обеспечения
4.9.1	Объекты придорожного сервиса	Размещение автозаправочных станций (бензиновых, газовых); размещение магазинов сопутствующей торговли, зданий для организации общественного питания в качестве объектов придорожного сервиса; размещение автомобильных моек и прачечных для автомобильных принадлежностей, мастерских, предназначенных для ремонта и обслуживания автомобилей и прочих объектов придорожного сервиса	гостевые автостоянки, площадки для сбора мусора, сооружения локального инженерного обеспечения
4.4	Магазины	Размещение объектов капитального строительства, предназначенных для продажи товаров, торговая площадь которых составляет до 500 кв. м	гостевые автостоянки, площадки для сбора мусора, сооружения локального инженерного обеспечения
4.6	Общественное	Размещение объектов капитального строительства в целях устройства мест	гостевые автостоянки, площадки для сбора мусора, сооружения локального инженерного обеспечения

	питание	общественного питания (рестораны, кафе, столовые, закусочные, бары)	ного обеспечения
6.8	Связь	Размещение объектов связи, радиовещания, телевидения, включая воздушные радиорелейные, надземные и подземные кабельные линии связи, линии радиофикации, инфраструктуру спутниковой связи и телерадиовещания, за исключением объектов связи, размещение которых предусмотрено содержанием вида разрешенного использования с кодом 3.1	нет

ПРЕДЕЛЬНЫЕ РАЗМЕРЫ ЗЕМЕЛЬНЫХ УЧАСТКОВ И ПРЕДЕЛЬНЫЕ ПАРАМЕТРЫ РАЗРЕШЁННОГО СТРОИТЕЛЬСТВА, РЕКОНСТРУКЦИИ ОБЪЕКТОВ КАПИТАЛЬНОГО СТРОИТЕЛЬСТВА

Площадь земельного участка	
минимальная (кроме объектов связи, магазинов, земельных участков (территорий) общего пользования, историко-культурной деятельности и коммунального обслуживания)	1000 кв.м.
минимальная для магазинов	200 кв.м.
минимальная (для объектов связи, историко-культурной деятельности, земельных участков (территорий) общего пользования и коммунального обслуживания)	10 кв.м.
максимальная	Не подлежит ограничению
Размер земельного участка:	
Для предприятий торговли	При торговой площади до 250 кв.м. - 0,08 га на 100 кв. м торговой площади; При торговой площади от 250 до 650 кв.м. - 0,08 - 0,06 га на 100 кв. м торговой площади; При торговой площади от 650 до 1500 кв.м. - 0,06 - 0,04 га на 100 кв. м торговой площади; При торговой площади от 1500 до 3500 кв.м. - 0,04 - 0,02 га на 100 кв. м торговой площади; При торговой площади свыше 3500 кв.м. - 0,02 га на 100 кв. м торговой площади
Высота зданий, сооружений:	
максимальная	20 м
минимальная	Не подлежит ограничению
Процент застройки:	
максимальный:	60 %
минимальный:	Не подлежит ограничению

для объектов связи и коммунального обслуживания	100 %
Минимальные отступы от границ земельных участков для определения мест допустимого размещения зданий, строений, сооружений, за пределами которых запрещено строительство зданий, строений, сооружений:	
От «красной линии»	5 м
От границ смежных земельных участков	3 м
для объектов связи и коммунального обслуживания	0 м
Иные параметры:	
Минимальный процент озеленения (кроме объектов связи и коммунального обслуживания)	10 %
Ограничения размещения зданий, строений, сооружений	Вспомогательные строения размещать со стороны улиц не допускается
	Этажность вспомогательных сооружений не должна превышать двух этажей, при условии обеспечения нормативной инсоляции на территории соседних участков
	Все постройки должны быть обеспечены системами водоотведения с кровли, с целью предотвращения подтопления соседних земельных участков и строений.
	Расстояния от АЗС с подземными резервуарами для хранения жидкого топлива до границ земельных участков детских дошкольных учреждений общеобразовательных школ, школ-интернатов, лечебных учреждений со стационаром или до стен жилых и других общественных зданий и сооружений следует принимать не менее 50 м. Указанное расстояние следует определять от топливораздаточных колонок и подземных резервуаров для хранения жидкого топлива.
	Расстояния от АЗС, предназначенных для заправки только легковых автомобилей в количестве не более 500 машин в сутки, до указанных объектов допускается уменьшать, но принимать не менее 25 м.
	Расстояние от площадок с контейнерами до окон жилых домов, границ участков детских, лечебных учреждений, мест отдыха должны быть не менее 20 м, и не более 100 м. Общее количество контейнеров не более 5 шт.
	размер санитарно-защитной зоны устанавливается в соответствии с СанПиН 2.2.1/2.1.1.1200-03 "Санитарно-защитные зоны и санитарная классификация предприятий, сооружений и иных объектов" в зависимости максимальной проектной или фактически достигнутой мощности
Размещение парковок	В границах земельного участка должно быть обеспечено расчетное количество парковочных мест, в том числе для инвалидов

Ограничения размещения септиков и надворных туалетов (при отсутствии центральной канализационной системы)	Расстояние от красной линии не менее - 10 м. Расстояние от границы смежного земельного участка не менее - 4 м.
Требования к ограждениям	<p>Характер ограждения земельных участков со стороны улицы должен быть выдержан в едином стиле как минимум на протяжении одного квартала с обеих сторон улиц с максимально допустимой высотой ограждений 2,0 м. (кроме объектов со специальными требованиями к ограждению их территории). Допускается устройство функционально оправданных участков сплошного ограждения (в местах интенсивного движения транспорта, размещения септиков, мусорных площадок и других).</p> <p>По границе с соседним земельным участком ограждения должны быть проветриваемыми на высоту не менее 0,5 м от уровня земли ограждения и высотой не более 2,0 м</p>

ЗОНЫ ИНЖЕНЕРНОЙ И ТРАНСПОРТНОЙ ИНФРАСТРУКТУР:

Земельные участки в составе зон инженерной и транспортной инфраструктуры предназначены для застройки объектами железнодорожного, автомобильного, речного, морского, воздушного и трубопроводного транспорта, связи, инженерной инфраструктуры, а также объектами иного назначения согласно градостроительным регламентам.

ИТ-1. Зона инженерной инфраструктуры.

ВИДЫ РАЗРЕШЕННОГО ИСПОЛЬЗОВАНИЯ ЗЕМЕЛЬНЫХ УЧАСТКОВ И ОБЪЕКТОВ КАПИТАЛЬНОГО СТРОИТЕЛЬСТВА

ОСНОВНЫЕ			ВСПОМОГАТЕЛЬНЫЕ (установленные к основным):
Код (числовое обозначение) вида	Наименование вида разрешенного использования земельного участка	Описание вида разрешенного использования земельного участка	Описание вида
3.1	Коммунальное обслуживание	Размещение объектов капитального строительства в целях обеспечения физических и юридических лиц коммунальными услугами, в частности: поставки воды, тепла, электричества, газа, предоставления услуг связи, отвода канализационных стоков, очистки и уборки объектов недвижимости (котельных, водозаборов, очистных сооружений,	нет

		насосных станций, водопроводов, линий электропередач, трансформаторных подстанций, газопроводов, линий связи, телефонных станций, канализаций, стоянок, гаражей и мастерских для обслуживания уборочной и аварийной техники, а также зданий или помещений, предназначенных для приема физических и юридических лиц в связи с предоставлением им коммунальных услуг)	
9.3	Историко-культурная деятельность	Сохранение и изучение объектов культурного наследия народов Российской Федерации (памятников истории и культуры), в том числе: объектов археологического наследия, достопримечательных мест, мест бытования исторических промыслов, производств и ремесел, недействующих военных и гражданских захоронений, объектов культурного наследия, хозяйственная деятельность, являющаяся историческим промыслом или ремеслом, а также хозяйственная деятельность, обеспечивающая познавательный туризм	нет
12.0	Земельные участки (территории) общего пользования	Размещение объектов улично-дорожной сети, автомобильных дорог и пешеходных тротуаров в границах населенных пунктов, пешеходных переходов, набережных, береговых полос водных объектов общего пользования, скверов, бульваров, площадей, проездов, малых архитектурных форм благоустройства	нет
УСЛОВНО-РАЗРЕШЕННЫЕ			ВСПОМОГАТЕЛЬНЫЕ (установленные к условно-разрешенным):
6.8	Связь	Размещение объектов связи, радиовещания, телевидения, включая воздушные радиорелейные, надземные и подземные кабельные линии связи, линии радиофикации, инфраструктуру спутниковой связи и телерадиовещания, за исключением объектов связи, размещение которых предусмотрено содержанием вида разрешенного использования с кодом 3.1	нет

ПРЕДЕЛЬНЫЕ РАЗМЕРЫ ЗЕМЕЛЬНЫХ УЧАСТКОВ И ПРЕДЕЛЬНЫЕ ПАРАМЕТРЫ РАЗРЕШЁННОГО СТРОИТЕЛЬСТВА, РЕКОНСТРУКЦИИ ОБЪЕКТОВ КАПИТАЛЬНОГО СТРОИТЕЛЬСТВА

Площадь земельного участка	
минимальная	10 кв.м.
максимальная	Не подлежит ограничению
Высота зданий, сооружений:	
максимальная	20 м
минимальная	Не подлежит ограничению
Процент застройки:	
максимальный:	100 %
минимальный:	Не подлежит ограничению
Минимальные отступы от границ земельных участков для определения мест допустимого размещения зданий, строений, сооружений, за пределами которых запрещено строительство зданий, строений, сооружений:	
От «красной линии»	0 м
От границ смежных земельных участков	0 м
Иные параметры:	
Ограничения размещения зданий, строений, сооружений	Все постройки должны быть обеспечены системами водоотведения с кровли, с целью предотвращения подтопления соседних земельных участков и строений.
	Расстояние от площадок с контейнерами до окон жилых домов, границ участков детских, лечебных учреждений, мест отдыха должны быть не менее 20 м, и не более 100 м. Общее количество контейнеров не более 5 шт.
Размещение парковок	В границах земельного участка должно быть обеспечено расчетное количество парковочных мест, в том числе для инвалидов
Ограничения размещения септиков и надворных туалетов (при отсутствии центральной канализационной системы)	Расстояние от красной линии не менее - 10 м. Расстояние от границы смежного земельного участка не менее - 4 м.
Требования к ограждениям	Характер ограждения земельных участков со стороны улицы должен быть выдержан в едином стиле как минимум на протяжении одного квартала с обеих сторон улиц с максимально допустимой высотой ограждений 2,0 м. (кроме объектов со специальными требованиями к ограждению их территории). Допускается устройство функционально оправданных участков сплошного ограждения (в местах интенсивного движения транспорта, размещения септиков, мусорных площадок и других).
	По границе с соседним земельным участком ограждения должны быть проветриваемыми на высоту не менее 0,5 м от уровня земли ограждения и высотой не более 2,0 м

ЗОНЫ СЕЛЬСКОХОЗЯЙСТВЕННОГО ИСПОЛЬЗОВАНИЯ:

Земельные участки в составе зон сельскохозяйственного использования в населенных пунктах - земельные участки, занятые пашнями, многолетними

насаждениями, а также зданиями, строениями, сооружениями сельскохозяйственного назначения, - используются в целях ведения сельскохозяйственного производства до момента изменения вида их использования в соответствии с генеральными планами населенных пунктов и правилами землепользования и застройки.

СХ-1. Зона сельскохозяйственных угодий.

Зона СХ - 1 предназначена для выращивания сельхозпродукции и выделена для обеспечения правовых условий сохранения сельскохозяйственных угодий, предотвращения их занятия другими видами деятельности при соблюдении нижеследующих видов и параметров разрешенного использования недвижимости.

ВИДЫ РАЗРЕШЕННОГО ИСПОЛЬЗОВАНИЯ ЗЕМЕЛЬНЫХ УЧАСТКОВ И ОБЪЕКТОВ КАПИТАЛЬНОГО СТРОИТЕЛЬСТВА

ОСНОВНЫЕ			ВСПОМОГАТЕЛЬНЫЕ (установленные к основным):
Код (чис- ловое обо- зна- че- ние) вида	Наимено- вание вида разрешен- ного ис- пользова- ния зе- мельного участка	Описание вида разрешенного использо- вания земельного участка	Описание вида
1.0	Сельскохозяйственное использование	Ведение сельского хозяйства (без права возведения объектов капитального строительства)	нет
1.1	Растениеводство	Осуществление хозяйственной деятельности, связанной с выращиванием сельскохозяйственных культур (без права возведения объектов капитального строительства).	нет
1.2	Выращивание зерновых и иных сельскохозяйственных культур	Осуществление хозяйственной деятельности на сельскохозяйственных угодьях, связанной с производством зерновых, бобовых, кормовых, технических, масличных, эфиромасличных, и иных сельскохозяйственных культур (без права возведения объектов капитального строительства)	нет
3.1	Коммунальное обслуживание	Размещение объектов капитального строительства в целях обеспечения физических и юридических лиц коммунальными услугами, в частности: по-	нет

		ставки воды, тепла, электричества, газа, предоставления услуг связи, отвода канализационных стоков, очистки и уборки объектов недвижимости (котельных, водозаборов, очистных сооружений, насосных станций, водопроводов, линий электропередач, трансформаторных подстанций, газопроводов, линий связи, телефонных станций, канализаций)	
9.3	Историко-культурная деятельность	Сохранение и изучение объектов культурного наследия народов Российской Федерации (памятников истории и культуры), в том числе: объектов археологического наследия, достопримечательных мест, мест бытования исторических промыслов, производств и ремесел, недействующих военных и гражданских захоронений, объектов культурного наследия, хозяйственная деятельность, являющаяся историческим промыслом или ремеслом, а также хозяйственная деятельность, обеспечивающая познавательный туризм	нет
12.0	Земельные участки (территории) общего пользования	Размещение объектов улично-дорожной сети, автомобильных дорог и пешеходных тротуаров в границах населенных пунктов, пешеходных переходов, набережных, береговых полос водных объектов общего пользования, скверов, бульваров, площадей, проездов, малых архитектурных форм благоустройства	нет
УСЛОВНО-РАЗРЕШЕННЫЕ			ВСПОМОГАТЕЛЬНЫЕ (установленные к условно-разрешенным):
6.8	Связь	Размещение объектов связи, радиовещания, телевидения, включая воздушные радиорелейные, надземные и подземные кабельные линии связи, линии радиофикации, инфраструктуру спутниковой связи и телерадиовещания, за исключением объектов связи, размещение которых предусмотрено содержанием вида разрешенного использования с кодом 3.1	нет

ПРЕДЕЛЬНЫЕ РАЗМЕРЫ ЗЕМЕЛЬНЫХ УЧАСТКОВ И ПРЕДЕЛЬНЫЕ ПАРАМЕТРЫ РАЗРЕШЁННОГО СТРОИТЕЛЬСТВА, РЕКОНСТРУКЦИИ ОБЪЕКТОВ КАПИТАЛЬНОГО СТРОИТЕЛЬСТВА

Площадь земельного участка

минимальная (кроме объектов связи, земельных участков (территорий) общего пользования, историко-культурной деятельности и коммунального обслуживания)	1000 кв.м.
минимальная (для объектов связи, историко-культурной деятельности, земельных участков (территорий) общего пользования и коммунального обслуживания)	10 кв.м.
максимальная	Не подлежит ограничению
Высота зданий, сооружений:	
максимальная	0 м
минимальная	0 м
Процент застройки:	
максимальный:	0 %
минимальный:	Не подлежит ограничению
для объектов связи и коммунального обслуживания	100 %
Минимальные отступы от границ земельных участков для определения мест допустимого размещения зданий, строений, сооружений, за пределами которых запрещено строительство зданий, строений, сооружений:	
От «красной линии»	0 м
От границ смежных земельных участков	0 м
Иные параметры:	
Ограничения размещения зданий, строений, сооружений	Размер санитарно-защитной зоны устанавливается в соответствии с СанПиН 2.2.1/2.1.1.1200-03 "Санитарно-защитные зоны и санитарная классификация предприятий, сооружений и иных объектов" в зависимости максимальной проектной или фактически достигнутой мощности
Ограничения размещения септиков (при отсутствии центральной канализационной системы)	Расстояние от красной линии не менее - 10 м. Расстояние от границы смежного земельного участка не менее - 4 м.
Требования к ограждениям	Не предусмотрено

СХ-2. Зона объектов сельскохозяйственного назначения.

ВИДЫ РАЗРЕШЕННОГО ИСПОЛЬЗОВАНИЯ ЗЕМЕЛЬНЫХ УЧАСТКОВ И ОБЪЕКТОВ КАПИТАЛЬНОГО СТРОИТЕЛЬСТВА

ОСНОВНЫЕ			ВСПОМОГАТЕЛЬНЫЕ (установленные к основным):
Код (чис- ловое)	Наимено- вание вида разрешен-	Описание вида разрешенного использо- вания земельного участка	Описание вида

обозначение) вида	ного использования земельного участка		
1.2	Выращивание зерновых и иных сельскохозяйственных культур	Осуществление хозяйственной деятельности на сельскохозяйственных участках, связанной с производством зерновых, бобовых, кормовых, технических, масличных, эфиромасличных, и иных сельскохозяйственных культур	хозяйственные постройки, помещения для складирования и временного хранения, здания и помещения для служб охраны и наблюдения, площадки для стоянки сельскохозяйственной техники, сооружения инженерного обеспечения, площадки для сбора мусора, парковки для обслуживающего персонала
1.3	Овощеводство	Осуществление хозяйственной деятельности на сельскохозяйственных участках, связанной с производством картофеля, листовых, плодовых, луковичных и бахчевых сельскохозяйственных культур, в том числе с использованием теплиц	хозяйственные постройки, помещения для складирования и временного хранения, здания и помещения для служб охраны и наблюдения, площадки для стоянки сельскохозяйственной техники, сооружения инженерного обеспечения, площадки для сбора мусора, парковки для обслуживающего персонала
1.5	Садоводство	Осуществление хозяйственной деятельности, в том числе на сельскохозяйственных участках, связанной с выращиванием многолетних плодовых и ягодных культур, винограда, и иных многолетних культур	хозяйственные постройки, помещения для складирования и временного хранения, здания и помещения для служб охраны и наблюдения, площадки для стоянки сельскохозяйственной техники, сооружения инженерного обеспечения, площадки для сбора мусора, парковки для обслуживающего персонала
1.8	Скотоводство	Осуществление хозяйственной деятельности, в том числе на сельскохозяйственных участках, связанной с разведением сельскохозяйственных животных (крупного рогатого скота, овец, коз, лошадей, верблюдов, оленей); сенокошение, выпас сельскохозяйственных животных, производство кормов, размещение зданий, сооружений, используемых для содержания и разведения сельскохозяйственных животных; разведение племенных животных, производство и использование племенной продукции (материала)	хозяйственные постройки, помещения для складирования и временного хранения, здания и помещения для служб охраны и наблюдения, площадки для стоянки сельскохозяйственной техники, сооружения инженерного обеспечения, площадки для сбора мусора, парковки для обслуживающего персонала
1.9	Звероводство	Осуществление хозяйственной деятельности, связанной с разведением в нево-	хозяйственные постройки, помещения для складирования

		<p>ле ценных пушных зверей; размещение зданий, сооружений, используемых для содержания и разведения животных, производства, хранения и первичной переработки продукции; разведение племенных животных, производство и использование племенной продукции (материала)</p>	<p>ния и временного хранения, здания и помещения для служб охраны и наблюдения, площадки для стоянки сельскохозяйственной техники, сооружения инженерного обеспечения, площадки для сбора мусора, парковки для обслуживающего персонала</p>
1.10	Птицеводство	<p>Осуществление хозяйственной деятельности, связанной с разведением домашних пород птиц, в том числе водоплавающих;</p> <p>размещение зданий, сооружений, используемых для содержания и разведения животных, производства, хранения и первичной переработки продукции птицеводства;</p> <p>разведение племенных животных, производство и использование племенной продукции (материала)</p>	<p>хозяйственные постройки, помещения для складирования и временного хранения, здания и помещения для служб охраны и наблюдения, площадки для стоянки сельскохозяйственной техники, сооружения инженерного обеспечения, площадки для сбора мусора, парковки для обслуживающего персонала</p>
1.11	Свиноводство	<p>Осуществление хозяйственной деятельности, связанной с разведением свиней;</p> <p>размещение зданий, сооружений, используемых для содержания и разведения животных, производства, хранения и первичной переработки продукции;</p> <p>разведение племенных животных, производство и использование племенной продукции (материала)</p>	<p>хозяйственные постройки, помещения для складирования и временного хранения, здания и помещения для служб охраны и наблюдения, площадки для стоянки сельскохозяйственной техники, сооружения инженерного обеспечения, площадки для сбора мусора, парковки для обслуживающего персонала</p>
1.13	Рыбоводство	<p>Осуществление хозяйственной деятельности, связанной с разведением и (или) содержанием, выращиванием объектов рыбоводства (аквакультуры); размещение зданий, сооружений, оборудования, необходимых для осуществления рыбоводства (аквакультуры)</p>	<p>хозяйственные постройки, помещения для складирования и временного хранения, здания и помещения для служб охраны и наблюдения, площадки для стоянки сельскохозяйственной техники, сооружения инженерного обеспечения, площадки для сбора мусора, парковки для обслуживающего персонала</p>
1.15	Хранение и переработка сельскохозяйственной продукции	<p>Размещение зданий, сооружений, используемых для производства, хранения, первичной и глубокой переработки сельскохозяйственной продукции</p>	<p>хозяйственные постройки, помещения для служб охраны и наблюдения, площадки для стоянки сельскохозяйственной техники, сооружения инженерного обеспечения, площадки для сбора мусора, парковки для обслуживающего персонала</p>
1.18	Обеспечение сельскохозяйственной	<p>Размещение машинно-транспортных и ремонтных станций, ангаров и гаражей для сельскохозяйственной техники, ам-</p>	<p>хозяйственные постройки, помещения для складирования и временного хранения,</p>

	зййствен-ного производ-ства	баров, водонапорных башен, трансформаторных станций и иного техническо-го оборудования, используемого для ведения сельского хозяйства	здания и помещения для служб охраны и наблюдения, площадки для стоянки сельскохозяйственной техники, сооружения инженерного обеспечения, площадки для сбора мусора, парковки для обслуживающего персонала
3.1	Комму-нальное обслужи-вание	Размещение объектов капитального строительства в целях обеспечения физических и юридических лиц коммунальными услугами, в частности: поставки воды, тепла, электричества, газа, предоставления услуг связи, отвода канализационных стоков, очистки и уборки объектов недвижимости (котельных, водозаборов, очистных сооружений, насосных станций, водопроводов, линий электропередач, трансформаторных подстанций, газопроводов, линий связи, телефонных станций, канализаций, стоянок, гаражей и мастерских для обслуживания уборочной и аварийной техники, а также зданий или помещений, предназначенных для приема физических и юридических лиц в связи с предоставлением им коммунальных услуг)	нет
9.3	Историко-культурная деятель-ность	Сохранение и изучение объектов культурного наследия народов Российской Федерации (памятников истории и культуры), в том числе: объектов археологического наследия, достопримечательных мест, мест бытования исторических промыслов, производств и ремесел, недействующих военных и гражданских захоронений, объектов культурного наследия, хозяйственная деятельность, являющаяся историческим промыслом или ремеслом, а также хозяйственная деятельность, обеспечивающая познавательный туризм	нет
12.0	Земельные участки (территории) общего пользования	Размещение объектов улично-дорожной сети, автомобильных дорог и пешеходных тротуаров в границах населенных пунктов, пешеходных переходов, набережных, береговых полос водных объектов общего пользования, скверов, бульваров, площадей, проездов, малых архитектурных форм благоустройства	нет

УСЛОВНО-РАЗРЕШЕННЫЕ			ВСПОМОГАТЕЛЬНЫЕ (установленные к условно-разрешенным):
6.8	Связь	Размещение объектов связи, радиовещания, телевидения, включая воздушные радиорелейные, надземные и подземные кабельные линии связи, линии радиофикации, инфраструктуру спутниковой связи и телерадиовещания, за исключением объектов связи, размещение которых предусмотрено содержанием вида разрешенного использования с кодом 3.1	нет

ПРЕДЕЛЬНЫЕ РАЗМЕРЫ ЗЕМЕЛЬНЫХ УЧАСТКОВ И ПРЕДЕЛЬНЫЕ ПАРАМЕТРЫ РАЗРЕШЁННОГО СТРОИТЕЛЬСТВА, РЕКОНСТРУКЦИИ ОБЪЕКТОВ КАПИТАЛЬНОГО СТРОИТЕЛЬСТВА

Площадь земельного участка	
минимальная (кроме объектов связи, земельных участков (территорий) общего пользования, историко-культурной деятельности и коммунального обслуживания)	1000 кв.м.
минимальная (для объектов связи, историко-культурной деятельности, земельных участков(территорий) общего пользования и коммунального обслуживания)	10 кв.м.
максимальная	Не подлежит ограничению
Высота зданий, сооружений:	
максимальная	15 м
минимальная	Не подлежит ограничению
Процент застройки:	
максимальный:	40 %
минимальный:	Не подлежит ограничению
для объектов связи и коммунального обслуживания	100 %
Минимальные отступы от границ земельных участков для определения мест допустимого размещения зданий, строений, сооружений, за пределами которых запрещено строительство зданий, строений, сооружений:	
От «красной линии»	10 м
От границ смежных земельных участков	5 м
для объектов связи и коммунального обслуживания	0 м
Иные параметры:	
Минимальный процент озеленения (кроме объектов связи и коммунального обслуживания)	10 %

Ограничения размещения зданий, строений, сооружений	Вспомогательные строения размещать со стороны улиц не допускается
	Этажность вспомогательных сооружений не должна превышать двух этажей, при условии обеспечения нормативной инсоляции на территории соседних участков
	Все постройки должны быть обеспечены системами водоотведения с кровли, с целью предотвращения подтопления соседних земельных участков и строений.
	Расстояние от площадок с контейнерами до окон жилых домов, границ участков детских, лечебных учреждений, мест отдыха должны быть не менее 20 м, и не более 100 м. Общее количество контейнеров не более 5 шт.
	размер санитарно-защитной зоны устанавливается в соответствии с СанПиН 2.2.1/2.1.1.1200-03 "Санитарно-защитные зоны и санитарная классификация предприятий, сооружений и иных объектов" в зависимости максимальной проектной или фактически достигнутой мощности
Размещение парковок	В границах земельного участка должно быть обеспечено расчетное количество парковочных мест, в том числе для инвалидов
Ограничения размещения септиков и надворных туалетов (при отсутствии центральной канализационной системы)	Расстояние от красной линии не менее - 10 м. Расстояние от границы смежного земельного участка не менее - 4 м.
Требования к ограждениям	Характер ограждения земельных участков со стороны улицы должен быть выдержан в едином стиле как минимум на протяжении одного квартала с обеих сторон улиц с максимально допустимой высотой ограждений 2,0 м. (кроме объектов со специальными требованиями к ограждению их территории). Допускается устройство функционально оправданных участков сплошного ограждения (в местах интенсивного движения транспорта, размещения септиков, мусорных площадок и других).
	По границе с соседним земельным участком ограждения должны быть проветриваемыми на высоту не менее 0,5 м от уровня земли ограждения и высотой не более 2,0 м

ЗОНЫ РЕКРЕАЦИОННОГО НАЗНАЧЕНИЯ:

Земельные участки в составе рекреационных зон, в том числе земельные участки, занятые городскими лесами, скверами, парками, городскими садами, прудами, озерами, водохранилищами, используются для отдыха граждан и туризма.

Р-О. Зона озелененных пространств рекреационного назначения.

Зона предназначена для сохранения природного ландшафта, экологически чистой окружающей среды, а также для организации отдыха и досуга населения. Представленные ниже градостроительные регламенты могут быть распространены на земельные участки в составе данной зоны Р-О только в случае, когда части территорий общего пользования переведены в установленном порядке на основании проектов планировки (установления красных линий) из состава территорий общего пользования в иные территории, на которые распространяется действие градостроительных регламентов. В иных случаях – применительно к частям территории в пределах данной зоны Р-О, которые относятся к территориям общего пользования, отграниченной от иных территорий красными линиями, градостроительный регламент не распространяется и их использование определяется уполномоченными органами в индивидуальном порядке в соответствии с целевым назначением. Земельные участки общего пользования, занятые площадями, улицами, проездами, автомобильными дорогами, набережными, скверами, бульварами, водными объектами, пляжами и другими объектами, могут включаться в состав различных территориальных зон и не подлежат приватизации.

ВИДЫ РАЗРЕШЕННОГО ИСПОЛЬЗОВАНИЯ ЗЕМЕЛЬНЫХ УЧАСТКОВ И ОБЪЕКТОВ КАПИТАЛЬНОГО СТРОИТЕЛЬСТВА

ОСНОВНЫЕ			ВСПОМОГАТЕЛЬНЫЕ (установленные к основным):
Код (чис- ловое обо- зна- че- ние) вида	Наимено- вание вида разрешен- ного ис- пользова- ния зе- мельного участка	Описание вида разрешенного использо- вания земельного участка	Описание вида
3.1	Комму- нальное обслужи- вание	Размещение объектов капитального строительства в целях обеспечения физических и юридических лиц коммунальными услугами, в частности: поставки воды, тепла, электричества, газа, предоставления услуг связи, отвода канализационных стоков, очистки и уборки объектов недвижимости (котельных, водозаборов, очистных сооружений, насосных станций, водопроводов, линий электропередач, трансформаторных подстанций, газопроводов, линий связи, телефонных станций, канализаций, стоянок, гаражей и мастерских для обслуживания уборочной и аварийной техники, а также зданий или помещений, предназначенных для приема физических и юридических лиц в связи с	нет

		предоставлением им коммунальных услуг)	
5.0	Отдых (рекреация)	Обустройство мест для занятия спортом, физической культурой, пешими или верховыми прогулками, отдыха и туризма, наблюдения за природой, пикников, охоты, рыбалки и иной деятельности; создание и уход за парками, городскими лесами, садами и скверами, прудами, озерами, водохранилищами, пляжами, береговыми полосами водных объектов общего пользования, а также обустройство мест отдыха в них.	гостевые автостоянки, площадки для сбора мусора, сооружения локального инженерного обеспечения, раздевалные и душевые помещения для посетителей водных объектов
9.3	Историко-культурная деятельность	Сохранение и изучение объектов культурного наследия народов Российской Федерации (памятников истории и культуры), в том числе: объектов археологического наследия, достопримечательных мест, мест бытования исторических промыслов, производств и ремесел, недействующих военных и гражданских захоронений, объектов культурного наследия, хозяйственная деятельность, являющаяся историческим промыслом или ремеслом, а также хозяйственная деятельность, обеспечивающая познавательный туризм	нет
11.1	Общее пользование водными объектами	Использование земельных участков, примыкающих к водным объектам способами, необходимыми для осуществления общего водопользования (водопользования, осуществляемого гражданами для личных нужд, а также забор (изъятие) водных ресурсов для целей питьевого и хозяйственно-бытового водоснабжения, купание, использование маломерных судов, водных мотоциклов и других технических средств, предназначенных для отдыха на водных объектах, водопой, если соответствующие запреты не установлены законодательством)	гостевые автостоянки, площадки для сбора мусора, сооружения локального инженерного обеспечения, раздевалные и душевые помещения для посетителей водных объектов
12.0	Земельные участки (территории) общего пользования	Размещение объектов улично-дорожной сети, автомобильных дорог и пешеходных тротуаров в границах населенных пунктов, пешеходных переходов, набережных, береговых полос водных объектов общего пользования, скверов,	гостевые автостоянки, площадки для сбора мусора, сооружения локального инженерного обеспечения

		парков, бульваров, площадей, проездов, малых архитектурных форм благоустройства	
УСЛОВНО-РАЗРЕШЕННЫЕ			ВСПОМОГАТЕЛЬНЫЕ (установленные к условно-разрешенным):
4.6	Общественное питание	Размещение объектов капитального строительства в целях устройства мест общественного питания (рестораны, кафе, столовые, закусочные, бары)	гостевые автостоянки, площадки для сбора мусора, сооружения локального инженерного обеспечения
4.8	Развлечения	дискотеки, танцевальные площадки, аквапарки, боулинг, аттракционы, ипподромов, игровых автоматов (кроме игрового оборудования, используемого для проведения азартных игр) и игровых площадок; в игорных зонах также допускается размещение игорных заведений, залов игровых автоматов, используемых для проведения азартных игр и игровых столов, а также размещение гостиниц и заведений общественного питания для посетителей игорных зон	гостевые автостоянки, площадки для сбора мусора, сооружения локального инженерного обеспечения
5.1	Спорт	беговые дорожки, теннисные корты, поля для спортивной игры	гостевые автостоянки раздевальные и душевые помещения для посетителей спортивных объектов, здания и сооружения технологически связанные с проведением спортивных соревнований и физкультурных мероприятий, площадки для сбора мусора
6.8	Связь	Размещение объектов связи, радиовещания, телевидения, включая воздушные радиорелейные, надземные и подземные кабельные линии связи, линии радиофикации, инфраструктуру спутниковой связи и телерадиовещания, за исключением объектов связи, размещение которых предусмотрено содержанием вида разрешенного использования с кодом 3.1	нет

ПРЕДЕЛЬНЫЕ РАЗМЕРЫ ЗЕМЕЛЬНЫХ УЧАСТКОВ И ПРЕДЕЛЬНЫЕ ПАРАМЕТРЫ РАЗРЕШЁННОГО СТРОИТЕЛЬСТВА, РЕКОНСТРУКЦИИ ОБЪЕКТОВ КАПИТАЛЬНОГО СТРОИТЕЛЬСТВА

Площадь земельного участка	
минимальная (кроме объектов связи, коммунального обслуживания, общего пользования)	1000 кв.м.

водными объектами и земельными участками (территорий) общего пользования)	
минимальная (для объектов связи, историко-культурной деятельности, коммунального обслуживания, общего пользования водными объектами и земельными участками (территорий) общего пользования)	10 кв.м.
максимальная	Не подлежит ограничению
Высота зданий, сооружений:	
максимальная	15 м
минимальная	Не подлежит ограничению
Процент застройки:	
максимальный:	40 %
минимальный:	Не подлежит ограничению
для объектов связи, коммунального обслуживания, общего пользования водными объектами и земельными участками (территорий) общего пользования)	100 %
Минимальные отступы от границ земельных участков для определения мест допустимого размещения зданий, строений, сооружений, за пределами которых запрещено строительство зданий, строений, сооружений:	
От «красной линии»	5 м
От границ смежных земельных участков	3 м
для объектов связи, коммунального обслуживания, общего пользования водными объектами и земельными участками (территорий) общего пользования)	0 м
Иные параметры:	
Минимальный процент озеленения (кроме объектов связи и коммунального обслуживания)	10 %
Ограничения размещения зданий, строений, сооружений	Вспомогательные строения размещать со стороны улиц не допускается
	Этажность вспомогательных сооружений не должна превышать двух этажей, при условии обеспечения нормативной инсоляции на территории соседних участков
	Все постройки должны быть обеспечены системами водоотведения с кровли, с целью предотвращения подтопления соседних земельных участков и строений.
	Расстояние от площадок с контейнерами до окон жилых домов, границ участков детских, лечебных учрежде-

	ний, мест отдыха должны быть не менее 20 м, и не более 100 м. Общее количество контейнеров не более 5 шт.
Размещение парковок	В границах земельного участка должно быть обеспечено расчетное количество парковочных мест, в том числе для инвалидов
Ограничения размещения септиков и надворных туалетов (при отсутствии центральной канализационной системы)	Расстояние от красной линии не менее - 10 м. Расстояние от границы смежного земельного участка не менее - 4 м.
Требования к ограждениям	Характер ограждения земельных участков со стороны улицы должен быть выдержан в едином стиле как минимум на протяжении одного квартала с обеих сторон улиц с максимально допустимой высотой ограждений 2,0 м. (кроме объектов со специальными требованиями к ограждению их территории). Допускается устройство функционально оправданных участков сплошного ограждения (в местах интенсивного движения транспорта, размещения септиков, мусорных площадок и других). По границе с соседним земельным участком ограждения должны быть проветриваемыми на высоту не менее 0,5 м от уровня земли ограждения и высотой не более 2,0 м

Р-ТОС. Зона объектов туризма, отдыха и спорта.

Зона предназначена для размещения объектов туризма, отдыха и спорта, сохранения экологически чистой окружающей среды и использования существующего природного ландшафта в рекреационных целях. Земельные участки общего пользования, занятые площадями, улицами, проездами, автомобильными дорогами, набережными, скверами, бульварами, водными объектами, пляжами и другими объектами, могут включаться в состав различных территориальных зон и не подлежат приватизации.

ВИДЫ РАЗРЕШЕННОГО ИСПОЛЬЗОВАНИЯ ЗЕМЕЛЬНЫХ УЧАСТКОВ И ОБЪЕКТОВ КАПИТАЛЬНОГО СТРОИТЕЛЬСТВА

ОСНОВНЫЕ			ВСПОМОГАТЕЛЬНЫЕ (установленные к основным):
Код (числовое обозначение) вида	Наименование вида разрешенного использования земельного участка	Описание вида разрешенного использования земельного участка	Описание вида
3.1	Коммунальное обслужи-	Размещение объектов капитального строительства в целях обеспечения физических и юридических лиц комму-	нет

	вание	нальными услугами, в частности: поставки воды, тепла, электричества, газа, предоставления услуг связи, отвода канализационных стоков, очистки и уборки объектов недвижимости (котельных, водозаборов, очистных сооружений, насосных станций, водопроводов, линий электропередач, трансформаторных подстанций, газопроводов, линий связи, телефонных станций, канализаций, стоянок, гаражей и мастерских для обслуживания уборочной и аварийной техники, а также зданий или помещений, предназначенных для приема физических и юридических лиц в связи с предоставлением им коммунальных услуг)	
5.1	Спорт	Размещение объектов капитального строительства в качестве спортивных клубов, спортивных залов, бассейнов, устройство площадок для занятия спортом и физкультурой (беговые дорожки, спортивные сооружения, теннисные корты, поля для спортивной игры, автодромы, мотодромы, трамплины, трассы и спортивные стрельбища), в том числе водным (причалы и сооружения, необходимые для водных видов спорта и хранения соответствующего инвентаря); размещение спортивных баз и лагерей	гостевые автостоянки раздевальные и душевые помещения для посетителей спортивных объектов, здания и сооружения технологически связанные с проведением спортивных соревнований и физкультурных мероприятий, площадки для сбора мусора
4.4	Магазины	Размещение объектов капитального строительства, предназначенных для продажи товаров, торговая площадь которых составляет до 500 кв. м	гостевые автостоянки, площадки для сбора мусора, сооружения локального инженерного обеспечения
4.6	Общественное питание	Размещение объектов капитального строительства в целях устройства мест общественного питания (рестораны, кафе, столовые, закусочные, бары)	гостевые автостоянки, площадки для сбора мусора, сооружения локального инженерного обеспечения
4.7	Гостиничное обслуживание	Размещение гостиниц, а также иных зданий, используемых с целью извлечения предпринимательской выгоды из предоставления жилого помещения для временного проживания в них	хозяйственные постройки гостиниц, сооружения локального инженерного обеспечения, гаражи служебного транспорта автостоянки для проживающих в гостинице гостевые автостоянки здания и сооружения для размещения служб охраны и наблюдения,

			площадки для сбора мусора
4.8	Развлечение	дискотеки, танцевальные площадки, аквапарки, боулинг, аттракционы, ипподромов, игровых автоматов (кроме игрового оборудования, используемого для проведения азартных игр) и игровых площадок; в игорных зонах также допускается размещение игорных заведений, залов игровых автоматов, используемых для проведения азартных игр и игровых столов, а также размещение гостиниц и заведений общественного питания для посетителей игорных зон	гостевые автостоянки, площадки для сбора мусора, сооружения локального инженерного обеспечения
9.3	Историко-культурная деятельность	Сохранение и изучение объектов культурного наследия народов Российской Федерации (памятников истории и культуры), в том числе: объектов археологического наследия, достопримечательных мест, мест бытования исторических промыслов, производств и ремесел, недействующих военных и гражданских захоронений, объектов культурного наследия, хозяйственная деятельность, являющаяся историческим промыслом или ремеслом, а также хозяйственная деятельность, обеспечивающая познавательный туризм	нет
11.1	Общее пользование водными объектами	Использование земельных участков, примыкающих к водным объектам способами, необходимыми для осуществления общего водопользования (водопользования, осуществляемого гражданами для личных нужд, а также забор (изъятие) водных ресурсов для целей питьевого и хозяйственно-бытового водоснабжения, купание, использование маломерных судов, водных мотоциклов и других технических средств, предназначенных для отдыха на водных объектах, водопой, если соответствующие запреты не установлены законодательством)	гостевые автостоянки, площадки для сбора мусора, сооружения локального инженерного обеспечения, раздевалки и душевые помещения для посетителей водных объектов
12.0	Земельные участки (территории) общего пользования	Размещение объектов улично-дорожной сети, автомобильных дорог и пешеходных тротуаров в границах населенных пунктов, пешеходных переходов, набережных, береговых полос водных объектов общего пользования, скверов,	гостевые автостоянки, площадки для сбора мусора, сооружения локального инженерного обеспечения

		бульваров, площадей, проездов, малых архитектурных форм благоустройства	
УСЛОВНО-РАЗРЕШЕННЫЕ			ВСПОМОГАТЕЛЬНЫЕ (установленные к условно-разрешенным):
6.8	Связь	Размещение объектов связи, радиовещания, телевидения, включая воздушные радиорелейные, надземные и подземные кабельные линии связи, линии радиофикации, инфраструктуру спутниковой связи и телерадиовещания, за исключением объектов связи, размещение которых предусмотрено содержанием вида разрешенного использования с кодом 3.1	нет

ПРЕДЕЛЬНЫЕ РАЗМЕРЫ ЗЕМЕЛЬНЫХ УЧАСТКОВ И ПРЕДЕЛЬНЫЕ ПАРАМЕТРЫ РАЗРЕШЁННОГО СТРОИТЕЛЬСТВА, РЕКОНСТРУКЦИИ ОБЪЕКТОВ КАПИТАЛЬНОГО СТРОИТЕЛЬСТВА

Площадь земельного участка	
минимальная (кроме объектов связи, магазинов, земельных участков (территорий) общего пользования, историко-культурной деятельности и коммунального обслуживания)	400 кв.м.
минимальная для магазинов	200 кв.м.
минимальная (для объектов связи, историко-культурной деятельности, земельных участков (территорий) общего пользования и коммунального обслуживания)	10 кв.м.
максимальная	Не подлежит ограничению
Размер земельного участка:	
Для предприятий торговли	При торговой площади до 250 кв.м. - 0,08 га на 100 кв. м торговой площади; При торговой площади от 250 до 650 кв.м. - 0,08 - 0,06 га на 100 кв. м торговой площади; При торговой площади от 650 до 1500 кв.м. - 0,06 - 0,04 га на 100 кв. м торговой площади; При торговой площади от 1500 до 3500 кв.м. - 0,04 - 0,02 га на 100 кв. м торговой площади; При торговой площади свыше 3500 кв.м. - 0,02 га на 100 кв. м торговой площади
Высота зданий, сооружений:	
максимальная	15 м
минимальная	Не подлежит ограничению
Процент застройки:	
максимальный:	40 %

минимальный:	Не подлежит ограничению
для объектов связи и коммунального обслуживания	100 %
Минимальные отступы от границ земельных участков для определения мест допустимого размещения зданий, строений, сооружений, за пределами которых запрещено строительство зданий, строений, сооружений:	
От «красной линии»	5 м
От границ смежных земельных участков	3 м
для объектов связи и коммунального обслуживания	0 м
Иные параметры:	
Минимальный процент озеленения (кроме объектов связи и коммунального обслуживания)	10 %
Ограничения размещения зданий, строений, сооружений	Вспомогательные строения размещать со стороны улиц не допускается
	Этажность вспомогательных сооружений не должна превышать двух этажей, при условии обеспечения нормативной инсоляции на территории соседних участков
	Все постройки должны быть обеспечены системами водоотведения с кровли, с целью предотвращения подтопления соседних земельных участков и строений.
	Расстояние от площадок с контейнерами до окон жилых домов, границ участков детских, лечебных учреждений, мест отдыха должны быть не менее 20 м, и не более 100 м. Общее количество контейнеров не более 5 шт.
Размещение парковок	В границах земельного участка должно быть обеспечено расчетное количество парковочных мест, в том числе для инвалидов
Ограничения размещения септиков и надворных туалетов (при отсутствии центральной канализационной системы)	Расстояние от соседнего жилого дома не менее - 12 м. Расстояние от красной линии не менее - 10 м. Расстояние от границы смежного земельного участка не менее - 4 м.
Требования к ограждениям	Характер ограждения земельных участков со стороны улицы должен быть выдержан в едином стиле как минимум на протяжении одного квартала с обеих сторон улиц с максимально допустимой высотой ограждений 2,0 м. (кроме объектов со специальными требованиями к ограждению их территории). Допускается устройство функционально оправданных участков сплошного ограждения (в местах интенсивного движения транспорта, размещения септиков, мусорных площадок и других).
	По границе с соседним земельным участком ограждения должны быть проветриваемыми на высоту не менее 0,5 м от уровня земли ограждения и высотой не более 2,0 м

ЗОНЫ СПЕЦИАЛЬНОГО НАЗНАЧЕНИЯ:

В состав зон специального назначения могут включаться зоны, занятые кладбищами, крематориями, скотомогильниками, объектами размещения отходов потребления и иными объектами, размещение которых может быть обеспечено только путем выделения указанных зон и недопустимо в других территориальных зонах.

СН-1. Зона кладбищ.

ВИДЫ РАЗРЕШЕННОГО ИСПОЛЬЗОВАНИЯ ЗЕМЕЛЬНЫХ УЧАСТКОВ И ОБЪЕКТОВ КАПИТАЛЬНОГО СТРОИТЕЛЬСТВА

ОСНОВНЫЕ			ВСПОМОГАТЕЛЬНЫЕ (установленные к основным):
Код (чис- ловое обо- зна- че- ние) вида	Наимено- вание вида разрешен- ного ис- пользова- ния зе- мельного участка	Описание вида разрешенного использо- вания земельного участка	Описание вида
3.1	Комму- нальное обслужи- вание	Размещение объектов капитального строительства в целях обеспечения физических и юридических лиц коммунальными услугами, в частности: поставки воды, тепла, электричества, газа, предоставления услуг связи, отвода канализационных стоков, очистки и уборки объектов недвижимости (котельных, водозаборов, очистных сооружений, насосных станций, водопроводов, линий электропередач, трансформаторных подстанций, газопроводов, линий связи, телефонных станций, канализаций)	нет
9.3	Историко- культурная деятель- ность	Сохранение и изучение объектов культурного наследия народов Российской Федерации (памятников истории и культуры), в том числе: объектов археологического наследия, достопримечательных мест, мест бытования исторических промыслов, производств и ремесел, недействующих военных и гражданских захоронений, объектов культурного наследия, хозяйственная деятельность, являющаяся историческим промыслом или ремеслом, а также хозяйственная деятельность, обеспечивающая познавательный туризм	нет

12.0	Земельные участки (территории) общего пользования	Размещение объектов улично-дорожной сети, автомобильных дорог и пешеходных тротуаров в границах населенных пунктов, пешеходных переходов, набережных, береговых полос водных объектов общего пользования, скверов, бульваров, площадей, проездов, малых архитектурных форм благоустройства	нет
12.1	Ритуальная деятельность	Размещение кладбищ, крематориев и мест захоронения;	гостевые автостоянки, площадки для сбора мусора, сооружения локального инженерного обеспечения
		размещение соответствующих культовых сооружений	гостевые автостоянки, площадки для сбора мусора, сооружения локального инженерного обеспечения
УСЛОВНО-РАЗРЕШЕННЫЕ			ВСПОМОГАТЕЛЬНЫЕ (установленные к условно-разрешенным):
6.8	Связь	Размещение объектов связи, радиовещания, телевидения, включая воздушные радиорелейные, надземные и подземные кабельные линии связи, линии радиофикации, инфраструктуру спутниковой связи и телерадиовещания, за исключением объектов связи, размещение которых предусмотрено содержанием вида разрешенного использования с кодом 3.1	нет
3.3	Бытовое обслуживание	Размещение объектов капитального строительства, предназначенных для оказания населению или организациям бытовых услуг (похоронные бюро)	гостевые автостоянки, площадки для сбора мусора, сооружения локального инженерного обеспечения

ПРЕДЕЛЬНЫЕ РАЗМЕРЫ ЗЕМЕЛЬНЫХ УЧАСТКОВ И ПРЕДЕЛЬНЫЕ ПАРАМЕТРЫ РАЗРЕШЁННОГО СТРОИТЕЛЬСТВА, РЕКОНСТРУКЦИИ ОБЪЕКТОВ КАПИТАЛЬНОГО СТРОИТЕЛЬСТВА

Площадь земельного участка	
минимальная (кроме объектов связи, земельных участков (территорий) общего пользования, историко-культурной деятельности и коммунального обслуживания)	400 кв.м.
минимальная (для объектов связи, историко-культурной деятельности, земельных участков (территорий) общего пользования и коммунального обслуживания)	10 кв.м.
максимальная	Не подлежит ограничению

Высота зданий, сооружений:	
максимальная	15 м
минимальная	Не подлежит ограничению
Процент застройки:	
максимальный:	40 %
минимальный:	Не подлежит ограничению
для объектов связи и коммунального обслуживания	100 %
Минимальные отступы от границ земельных участков для определения мест допустимого размещения зданий, строений, сооружений, за пределами которых запрещено строительство зданий, строений, сооружений:	
От «красной линии»	5 м
От границ смежных земельных участков	3 м
для объектов связи и коммунального обслуживания	0 м
Иные параметры:	
Минимальный процент озеленения (кроме объектов связи и коммунального обслуживания)	10 %
Ограничения размещения зданий, строений, сооружений	Вспомогательные строения размещать со стороны улиц не допускается
	Этажность вспомогательных сооружений не должна превышать двух этажей, при условии обеспечения нормативной инсоляции на территории соседних участков
	Все постройки должны быть обеспечены системами водоотведения с кровли, с целью предотвращения подтопления соседних земельных участков и строений.
	Расстояние от площадок с контейнерами до окон жилых домов, границ участков детских, лечебных учреждений, мест отдыха должны быть не менее 20 м, и не более 100 м. Общее количество контейнеров не более 5 шт.
Размещение парковок	В границах земельного участка должно быть обеспечено расчетное количество парковочных мест, в том числе для инвалидов
Ограничения размещения септиков и надворных туалетов (при отсутствии центральной канализационной системы)	Расстояние от соседнего жилого дома не менее - 12 м. Расстояние от красной линии не менее - 10 м. Расстояние от границы смежного земельного участка не менее - 4 м.
Требования к ограждениям	Характер ограждения земельных участков со стороны улицы должен быть выдержан в едином стиле как минимум на протяжении одного квартала с обеих сторон улиц с максимально допустимой высотой ограждений 2,0 м. (кроме объектов со специальными требованиями к ограждению их территории). Допускается устройство функционально оправданных участков сплошного ограждения (в местах интенсивного движения транспорта, размещения септиков, мусорных площадок и других).
	По границе с соседним земельным участком

	ограждения должны быть проветриваемыми на высоту не менее 0,5 м от уровня земли ограждения и высотой не более 2,0 м
--	---

ИНЫЕ ВИДЫ ТЕРРИТОРИАЛЬНЫХ ЗОН:

ИВ-1. Зона озеленения специального назначения.

Зона ИВ-1 предназначена для организации охраны окружающей среды и создания защитных и охранных зон, в том числе санитарно-защитных зон, озелененных территорий, зеленых зон, лесопарковых зон и иных защитных и охранных зон изъятых из интенсивного хозяйственного использования с ограниченным режимом природопользования.

ВИДЫ РАЗРЕШЕННОГО ИСПОЛЬЗОВАНИЯ ЗЕМЕЛЬНЫХ УЧАСТКОВ И ОБЪЕКТОВ КАПИТАЛЬНОГО СТРОИТЕЛЬСТВА

ОСНОВНЫЕ			ВСПОМОГАТЕЛЬНЫЕ (установленные к основным):
Код (чис- ловое обо- зна- че- ние) вида	Наимено- вание вида разрешен- ного ис- пользова- ния зе- мельного участка	Описание вида разрешенного использо- вания земельного участка	Описание вида
3.1	Комму- нальное обслужи- вание	Размещение объектов капитального строительства в целях обеспечения физических и юридических лиц коммунальными услугами, в частности: поставки воды, тепла, электричества, газа, предоставления услуг связи, отвода канализационных стоков, очистки и уборки объектов недвижимости (котельных, водозаборов, очистных сооружений, насосных станций, водопроводов, линий электропередач, трансформаторных подстанций, газопроводов, линий связи, телефонных станций, канализаций, стоянок, гаражей и мастерских для обслуживания уборочной и аварийной техники, а также зданий или помещений, предназначенных для приема физических и юридических лиц в связи с предоставлением им коммунальных услуг)	нет
9.1	Охрана природных территорий	Сохранение отдельных естественных качеств окружающей природной среды путем ограничения хозяйственной	нет

		деятельности в данной зоне, в частности: создание и уход за запретными полосами, создание и уход за защитными лесами, в том числе городскими лесами, лесами в лесопарках, и иная хозяйственная деятельность, разрешенная в защитных лесах, соблюдение режима использования природных ресурсов в заказниках, сохранение свойств земель, являющихся особо ценными	
9.3	Историко-культурная деятельность	Сохранение и изучение объектов культурного наследия народов Российской Федерации (памятников истории и культуры), в том числе: объектов археологического наследия, достопримечательных мест, мест бытования исторических промыслов, производств и ремесел, недействующих военных и гражданских захоронений, объектов культурного наследия, хозяйственная деятельность, являющаяся историческим промыслом или ремеслом, а также хозяйственная деятельность, обеспечивающая познавательный туризм	нет
11.3	Гидротехнические сооружения	Размещение гидротехнических сооружений, необходимых для эксплуатации водохранилищ (плотин, водосбросов, водозаборных, водовыпускных и других гидротехнических сооружений, судопропускных сооружений, рыбозащитных и рыбопропускных сооружений, берегозащитных сооружений)	нет
12.0	Земельные участки (территории) общего пользования	Размещение объектов улично-дорожной сети, автомобильных дорог и пешеходных тротуаров в границах населенных пунктов, пешеходных переходов, набережных, береговых полос водных объектов общего пользования, скверов, бульваров, площадей, проездов, малых архитектурных форм благоустройства	нет
УСЛОВНО-РАЗРЕШЕННЫЕ			ВСПОМОГАТЕЛЬНЫЕ (установленные к условно-разрешенным):
6.8	Связь	Размещение объектов связи, радиовещания, телевидения, включая воздушные радиорелейные, надземные и подземные кабельные линии связи, линии радиофикации, инфраструктуру	нет

		спутниковой связи и телерадиовещания, за исключением объектов связи, размещение которых предусмотрено содержанием вида разрешенного использования с кодом 3.1	
--	--	---	--

ПРЕДЕЛЬНЫЕ РАЗМЕРЫ ЗЕМЕЛЬНЫХ УЧАСТКОВ И ПРЕДЕЛЬНЫЕ ПАРАМЕТРЫ РАЗРЕШЁННОГО СТРОИТЕЛЬСТВА, РЕКОНСТРУКЦИИ ОБЪЕКТОВ КАПИТАЛЬНОГО СТРОИТЕЛЬСТВА

Площадь земельного участка	
минимальная	10 кв.м.
максимальная	Не подлежит ограничению
Высота зданий, сооружений:	
максимальная	15 м
минимальная	Не подлежит ограничению
Процент застройки:	
максимальный:	Не подлежит ограничению
минимальный:	Не подлежит ограничению
Минимальные отступы от границ земельных участков для определения мест допустимого размещения зданий, строений, сооружений, за пределами которых запрещено строительство зданий, строений, сооружений:	
От «красной линии»	0 м
От границ смежных земельных участков	0 м
Иные параметры:	
Требования к ограждениям	Не предусмотрено

Заместитель главы
муниципального образования
Кущевский район

В.И.Кравченко